



Atlas de la santé en Bretagne


Edition 2018



L'atlas en continu, édition 2018

Une nouvelle publication a vu le jour en 2017 sur le site de l'ARS Bretagne, l'Atlas en continu qui donne accès à des cartes de référence permettant de qualifier la santé et l'offre de soins en Bretagne.

Cet atlas change et s'enrichit régulièrement, avec la mise à disposition de nouvelles sources d'information. Des cartes plus récentes viennent remplacer des cartes plus anciennes. Aussi, il nous a semblé utile de produire une photographie annuelle de l'atlas en continu en début d'année, au format PDF, pour garder une trace de ces évolutions.

Je vous invite à consulter régulièrement l'atlas en continu sur le site de l'ARS dans la rubrique études et publications (bandeau gris en haut de la page d'accueil) ou en un clic sur la partie droite de l'écran  pour consulter les cartes les plus récentes et les exporter en format image.

J'espère que vous trouverez dans cet atlas matière à enrichir vos analyses et qu'il nous aidera à partager le diagnostic des enjeux de santé en Bretagne.

Le directeur général
de l'Agence régionale de santé Bretagne

Olivier de CADEVILLE

SOMMAIRE

CONTEXTE DEMOGRAPHIQUE ET SOCIAL	4
DENSITE ET POPULATION	5
INDICE DE VIEILLISSEMENT	6
MEDIANE DU REVENU DECLARE PAR UNITE DE CONSOMMATION	7
ENVIRONNEMENT	8
CARTOGRAPHIE DU POTENTIEL RADON DES FORMATIONS GEOLOGIQUES	9
SITES MINIERES D'URANIUM.....	10
SURFACES COUVERTES PAR LES ALGUES VERTES EN BRETAGNE	11
PREVENTION	12
PREVENTION DE LA GRIPPE : PART DES 65 ANS ET PLUS N'AYANT PAS EU DE VACCIN ANTI-GRIPPE SUR LES 24 DERNIERS MOIS	13
DEPISTAGE CANCER DU SEIN : PART DES FEMMES DE 50 A 74 ANS N'AYANT PAS EU DE MAMMOGRAPHIE SUR LES 24 DERNIERS MOIS PAR COMMUNE	14
ETAT DE SANTE	15
TAUX DE MORTALITE STANDARDISE.....	16
MORTALITE GENERALE CHEZ LES FEMMES	17
MORTALITE GENERALE CHEZ LES HOMMES.....	18
MORTALITE PREMATUREE	19
MORTALITE PREMATUREE CHEZ LES FEMMES	20
MORTALITE PREMATUREE CHEZ LES HOMMES.....	21
PART DE LA POPULATION EN ALD	22
DEMOGRAPHIE DES PROFESSIONNELS DE SANTE	23
MEDECINS GENERALISTES LIBERAUX - DENSITE EN EQUIVALENT TEMPS PLEIN	24
MEDECINS GENERALISTES LIBERAUX - DENSITE BRUTE ET DYNAMIQUE DU TERRITOIRE SUR 5 ANS	25
MEDECINS GENERALISTES LIBERAUX - NOMBRE DE PROFESSIONNELS ET ACTIVITE MOYENNE	26
CHIRURGIENS-DENTISTES LIBERAUX - DENSITE ET DYNAMIQUE DU TERRITOIRE SUR 5 ANS.....	27
CHIRURGIENS-DENTISTES LIBERAUX - NOMBRE DE PROFESSIONNELS ET ACTIVITE MOYENNE	28
INFIRMIERS LIBERAUX - DENSITE ET DYNAMIQUE DU TERRITOIRE SUR 5 ANS.....	29

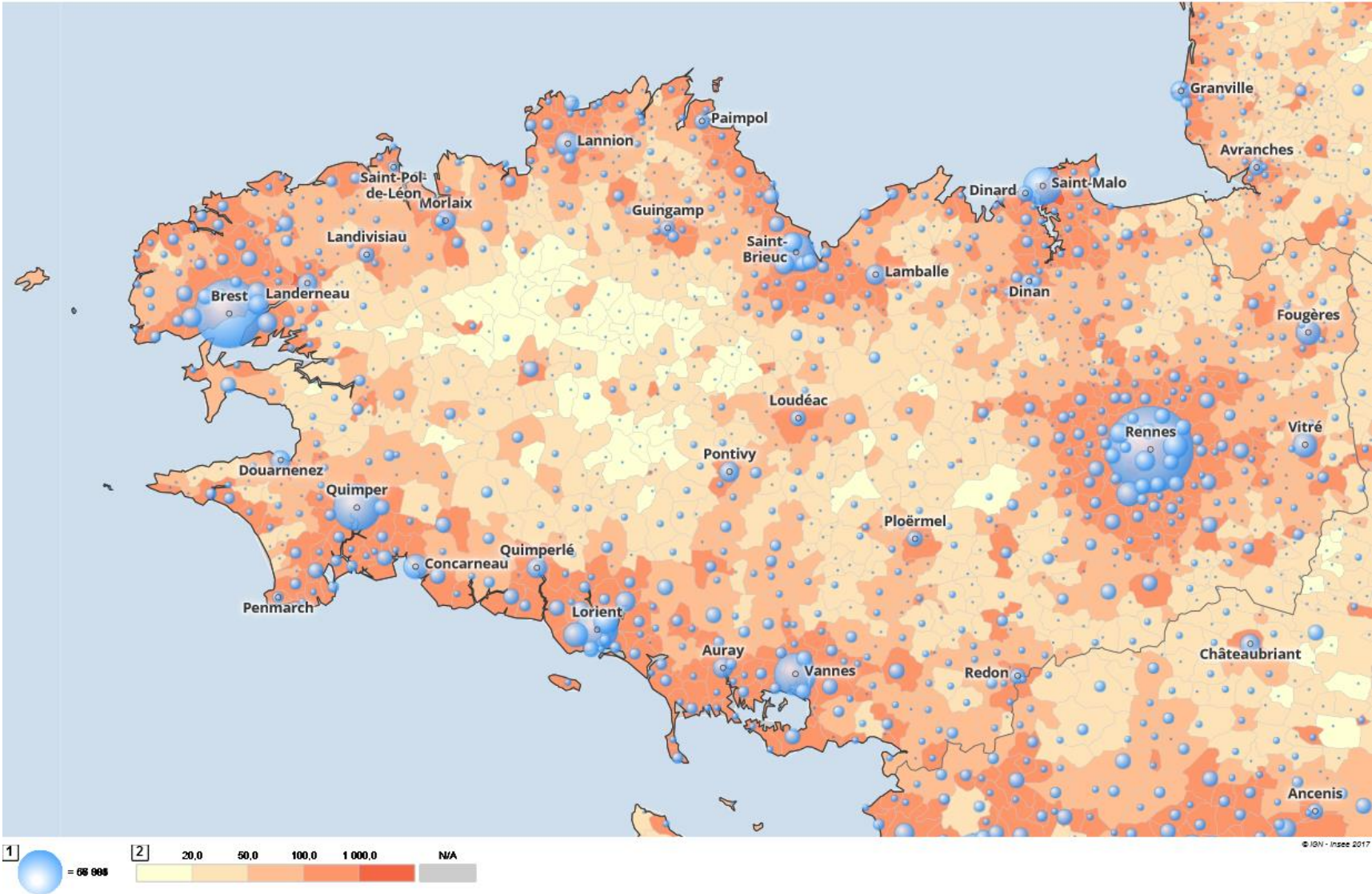
INFIRMIERS LIBERAUX - NOMBRE DE PROFESSIONNELS ET ACTIVITE MOYENNE	30
MASSEURS-KINESITHEAPEUTES LIBERAUX - DENSITE ET DYNAMIQUE DU TERRITOIRE SUR 5 ANS	31
MASSEURS-KINESITHEAPEUTES LIBERAUX - NOMBRE DE PROFESSIONNELS ET ACTIVITE MOYENNE	32
MAISONS DE SANTE PLURI-PROFESSIONNELLES (MSP)	33
OPHTALMOLOGUES LIBERAUX	34
PEDIATRES LIBERAUX ET SERVICES DE PEDIATRIE	35
CONTRAT DE PRATICIEN TERRITORIAL DE MEDECINE GENERALE (PTMG).....	36
PRISES EN CHARGE HOSPITALIERES	37
HOPITAUX DE PROXIMITE.....	38
STRUCTURES DE MEDECINE ET DE CHIRURGIE	39
HOSPITALISATION A DOMICILE (HAD)	40
SITES DE PERINATALITE ET ACCESSIBILITE	41
PEDIATRES LIBERAUX ET SERVICES DE PEDIATRIE	42
SSR SPECIALISES ADULTES 2017	43
SSR SPECIALISES ENFANTS 2017.....	44
ACCES AUX SOINS D'URGENCES	45
SITES DE CHIRURGIE DES CANCERS ET DE CHIMIOTHERAPIE	46
SOINS PALLIATIFS.....	47
CENTRES TRAITEMENT DE L'INSUFFISANCE RENALE CHRONIQUE (IRC).....	48
UNITE NEURO-VASCULAIRE (UNV).....	49
OFFRE EN PSYCHIATRIE GENERALE.....	50
OFFRE EN PSYCHIATRIE INFANTO-JUVENILE.....	51
IMAGERIE	52
IMAGERIE MEDICALE	53
TAUX DE RECOURS STANDARDISE EN EXAMENS SCANNER	54
TAUX DE RECOURS STANDARDISE EN EXAMENS IRM	55
PRISE EN CHARGE DE POPULATIONS SPECIFIQUES.....	56
AIDE AUX AIDANTS PERSONNES AGEES	57

DISPOSITIFS POUR LES JEUNES	58
PEDIATRES LIBERAUX ET SERVICES DE PEDIATRIE	59
SSR SPECIALISES POUR ENFANTS	60
OFFRE EN PSYCHIATRIE INFANTO-JUVENILE.....	61
CONSULTATIONS JEUNES CONSOMMATEURS (CJC).....	62
CENTRES D'ACTION MEDICO-SOCIALE PRECOCE (CAMSP)	63
SERVICE D'EDUCATION SPECIALE ET DE SOINS A DOMICILE (SESSAD)	64
ETABLISSEMENTS POUR ENFANTS HANDICAPES (IME-ITEP-IEM)	65
SERVICES DE SOINS A DOMICILE ADULTES HANDICAPES	66
FOYERS D'ACCUEIL MEDICALISE (FAM) - MAISON D'ACCUEIL SPECIALISEE (MAS)	67
ETABLISSEMENTS ET SERVICES D'AIDE PAR LE TRAVAIL (ESAT).....	68
JEUNES ADULTES HANDICAPES ACCUEILLIS EN ETABLISSEMENT POUR ENFANTS	69
PLACES POUR JEUNES ADULTES HANDICAPES ACCUEILLIS EN ETABLISSEMENT POUR ENFANTS	70
STRUCTURES POUR LA PRISE EN CHARGE DES ADDICTIONS.....	71
OFFRE EN PSYCHIATRIE GENERALE.....	72
STRUCTURES POUR PERSONNES EN SITUATION DE PRECARITE.....	73
ZONAGES, TERRITOIRES DE COORDINATION ET D'INTERVENTION.....	74
TERRITOIRES DE DEMOCRATIE EN SANTE	75
TERRITOIRES DE SANTE	76
CONTRATS LOCAUX DE SANTE (CLS).....	77
METHODE D'ACTION POUR L'INTEGRATION DES SERVICES D'AIDE ET DE SOINS DANS LE CHAMP DE L'AUTONOMIE (MAIA).....	78
PLATEFORMES TERRITORIALES D'APPUI (PTA)	79
GROUPEMENTS HOSPITALIERS DE TERRITOIRE (GHT)	80
TERRITOIRES DE PERMANENCE DES SOINS EN MEDECINE GENERALE AMBULATOIRE.....	81
SECTEURS DE GARDE AMBULANCIERE.....	82
SECTEURS DE PERMANENCE DES SOINS DENTAIRES	83
LISTE DES SIGLES	84

Contexte démographique et social

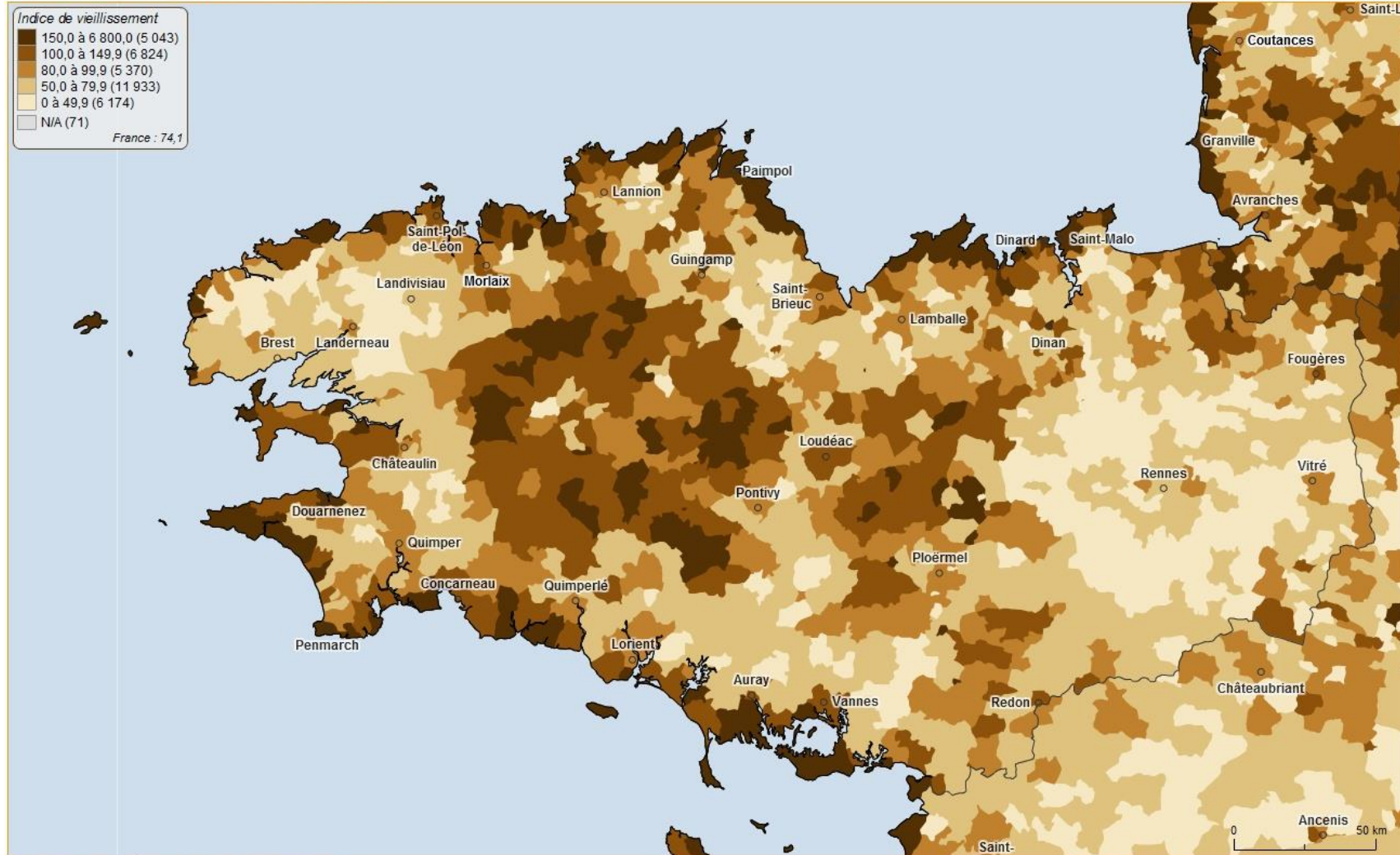
Densité et population

- 1 Population municipale, 2014 - Source : Insee, Recensement de la population (RP), exploitation principale
- 2 Densité moyenne de population, 2014 (hab/km²) - Source : Insee, Recensement de la population (RP), exploitation principale

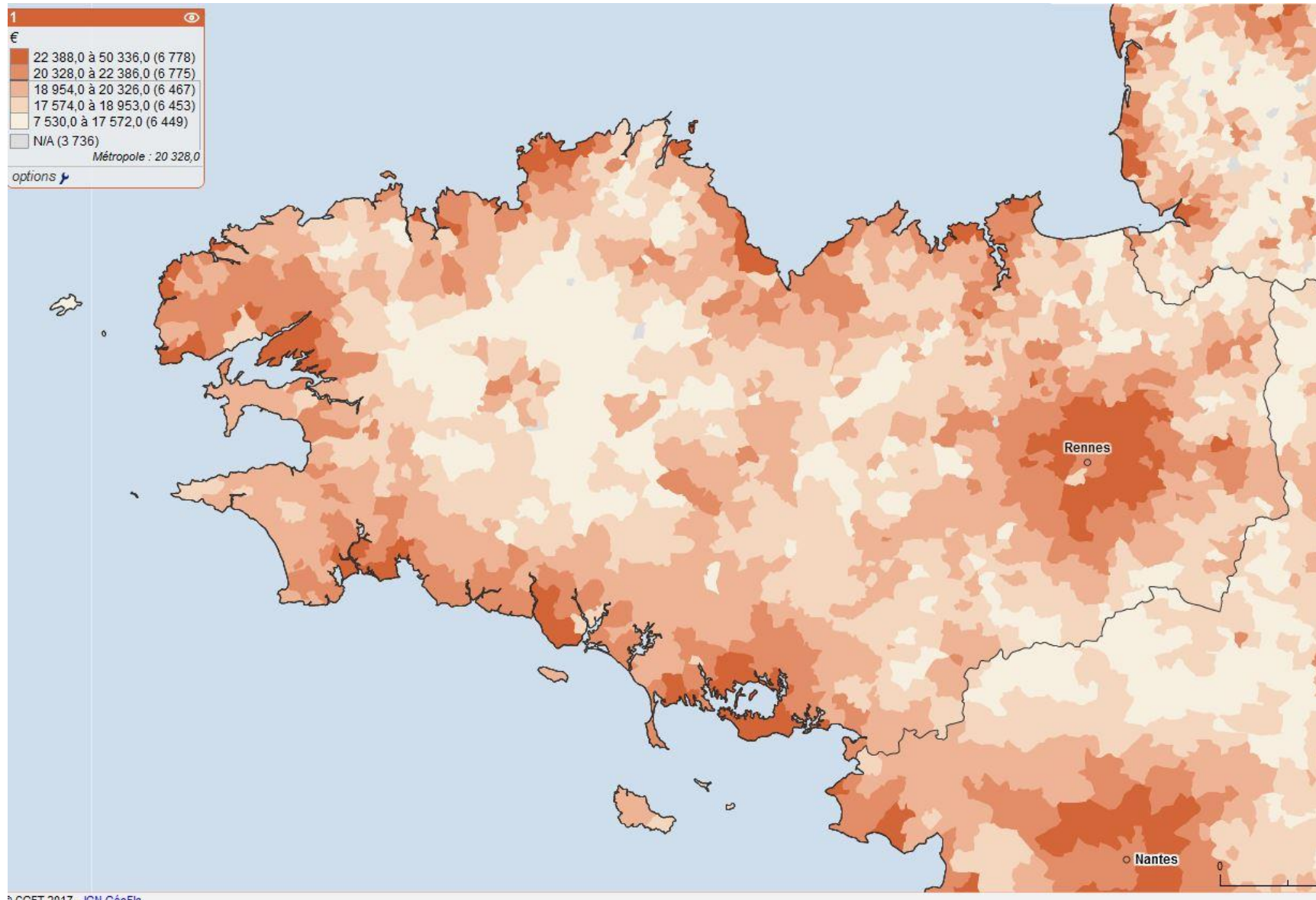


Indice de vieillissement

Indice de vieillissement, 2014 - source : Insee, RP 2014



Médiane du revenu déclaré par unité de consommation



© CGET 2017 - IGN GéoFla
Source : INSEE

Environnement

Cartographie du potentiel radon des formations géologiques

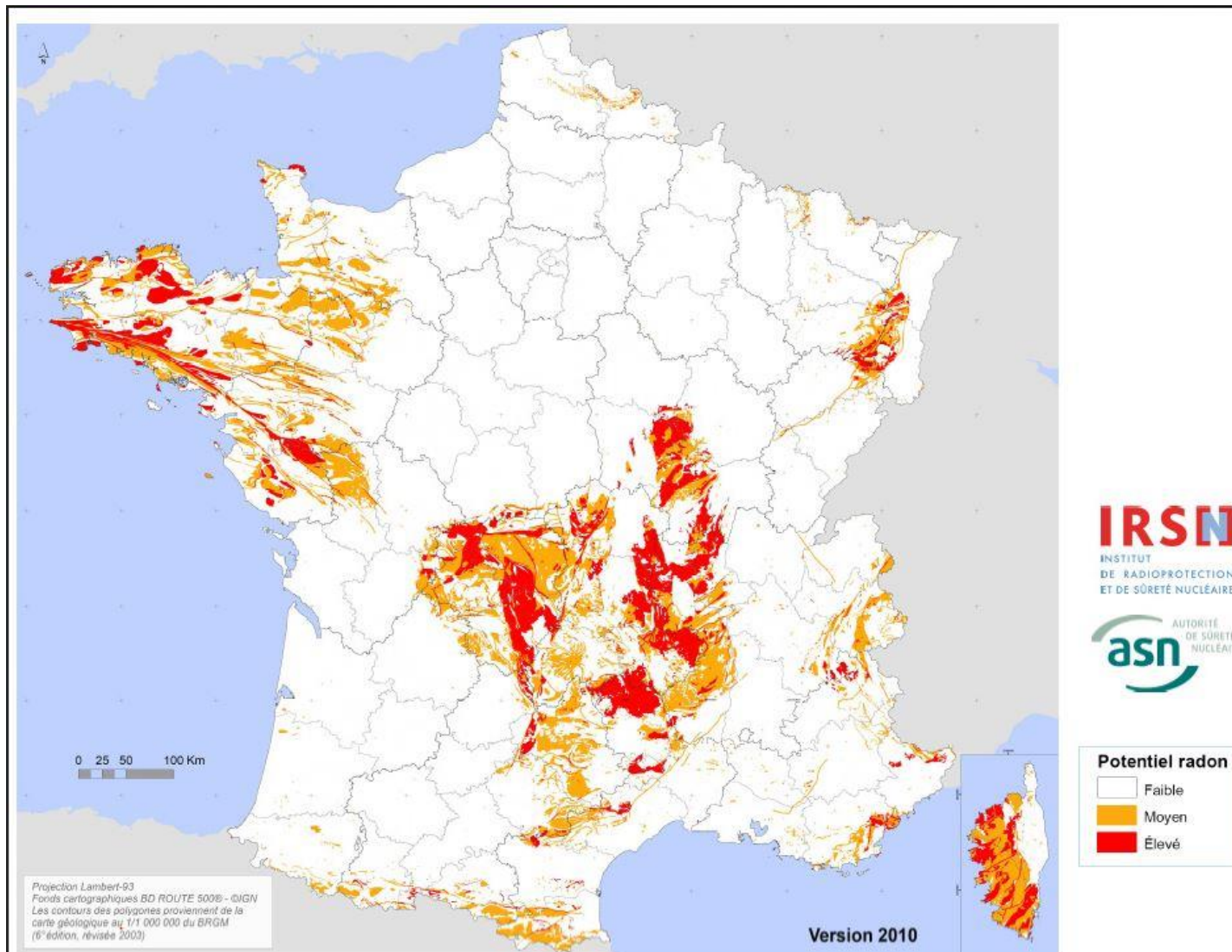
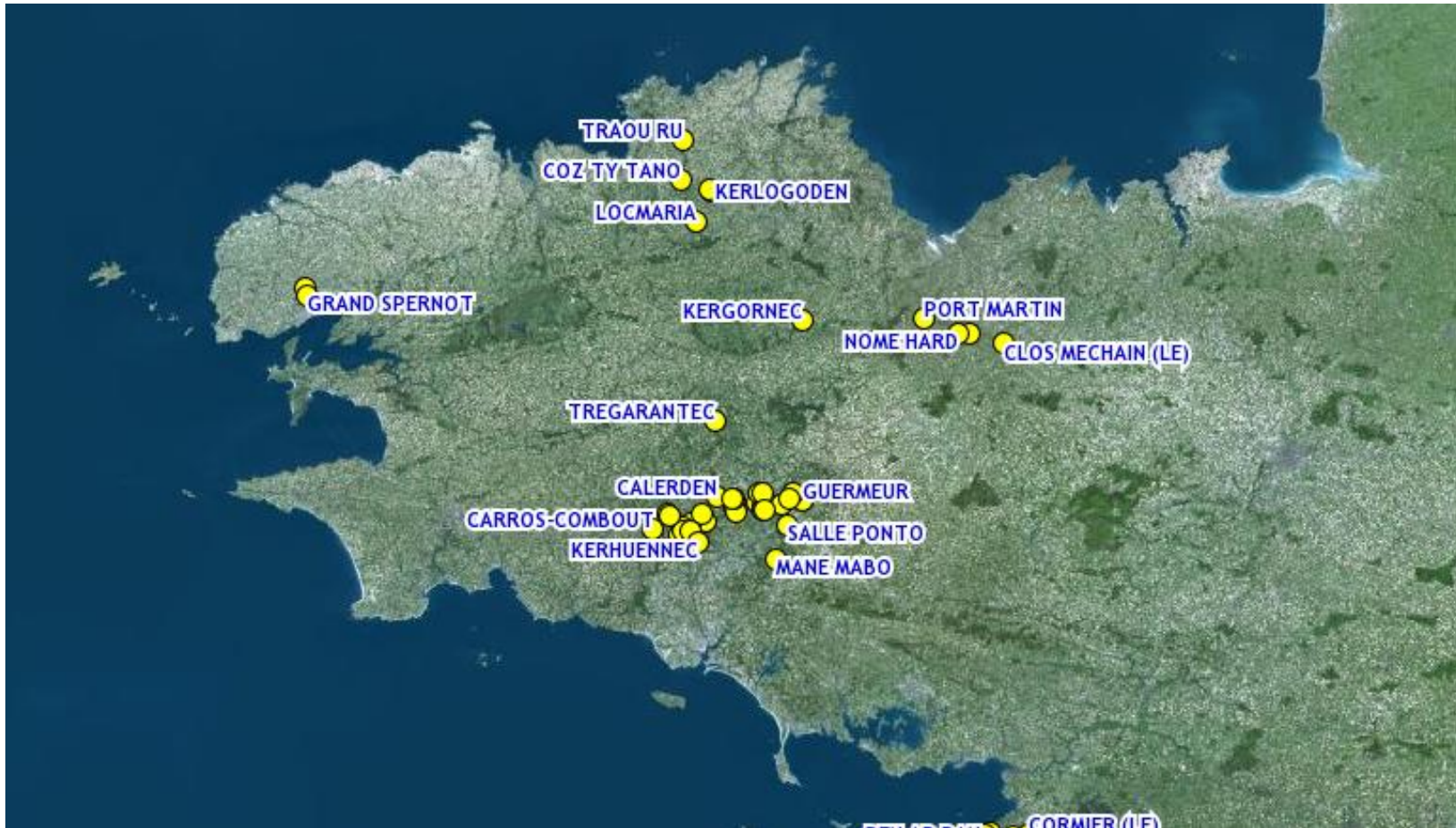


Figure 1 : Carte du potentiel radon des formations géologiques à l'échelle 1:1 000 000, version 2010

Sites miniers d'uranium



- Emprise minière
- Verse à stériles
- Contour des Mines à Ciel Ouvert ou
- Sites utilisant une station de traitement des eaux et ayant un stockage de résidus
- Sites ayant un stockage de résidus sans station de traitement des eaux
- Sites utilisant une station de traitement des eaux sans stockage de résidus
- Autres Sites
- Nom des Sites

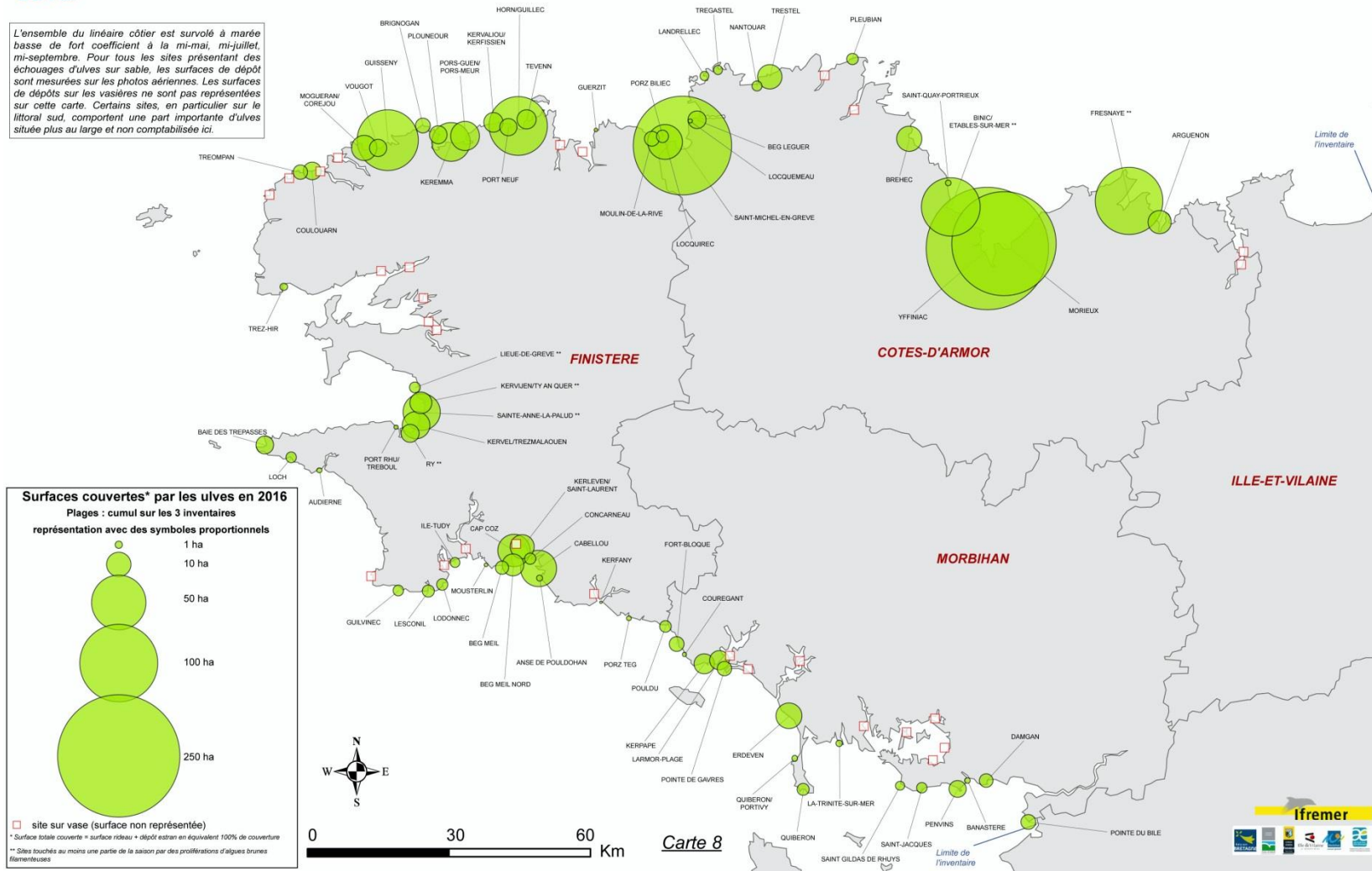
IRSN
 INSTITUT
 DE RADIOPROTECTION
 ET DE SÛRETÉ NUCLÉAIRE

Surfaces couvertes par les algues vertes en Bretagne



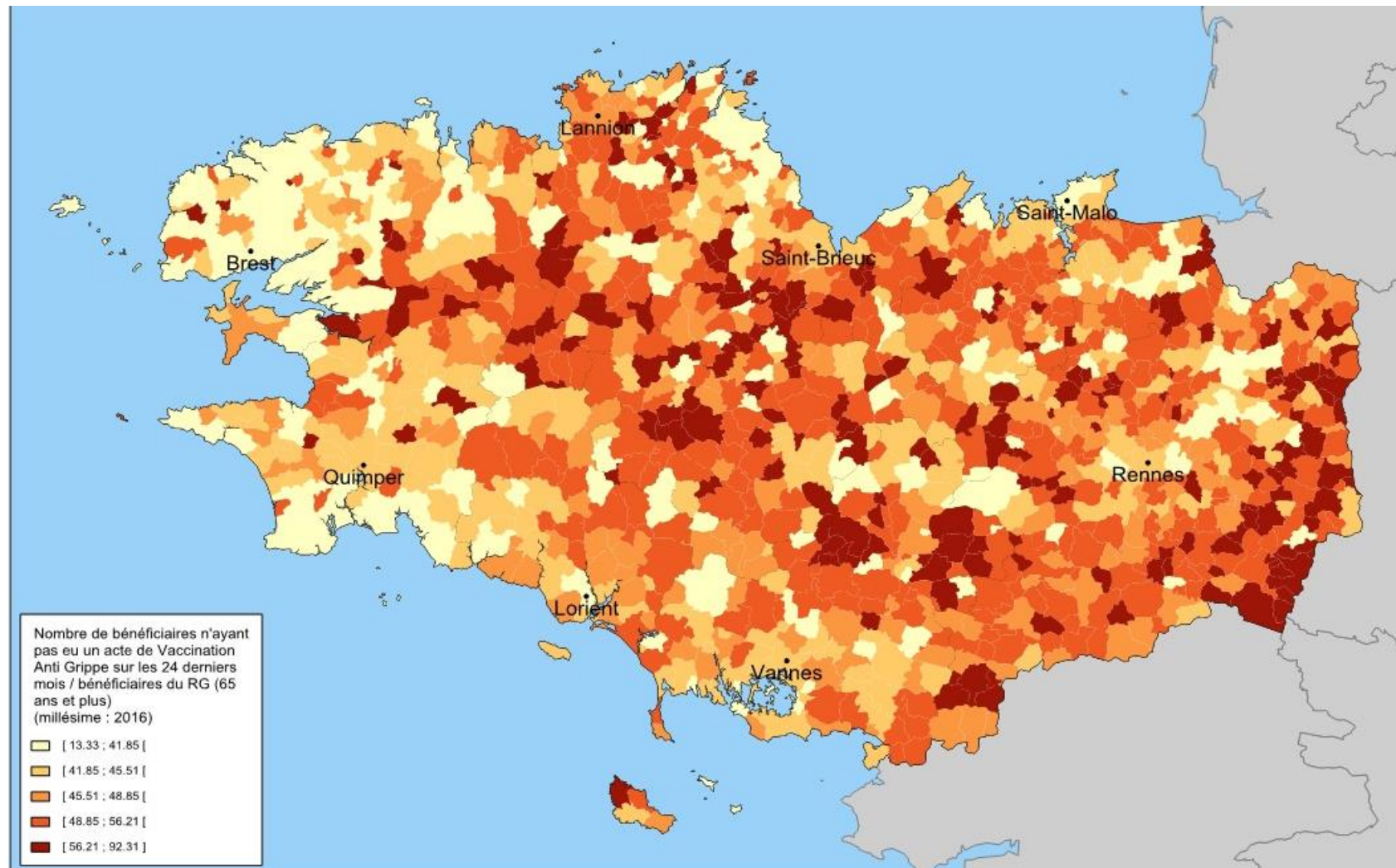
Surfaces couvertes par les ulves
cumulées lors des 3 inventaires de surveillance de la saison 2016

L'ensemble du linéaire côtier est survolé à marée basse de fort coefficient à la mi-mai, mi-juillet, mi-septembre. Pour tous les sites présentant des échouages d'ulves sur sable, les surfaces de dépôt sont mesurées sur les photos aériennes. Les surfaces de dépôts sur les vasières ne sont pas représentées sur cette carte. Certains sites, en particulier sur le littoral sud, comportent une part importante d'ulves située plus au large et non comptabilisée ici.



Prévention

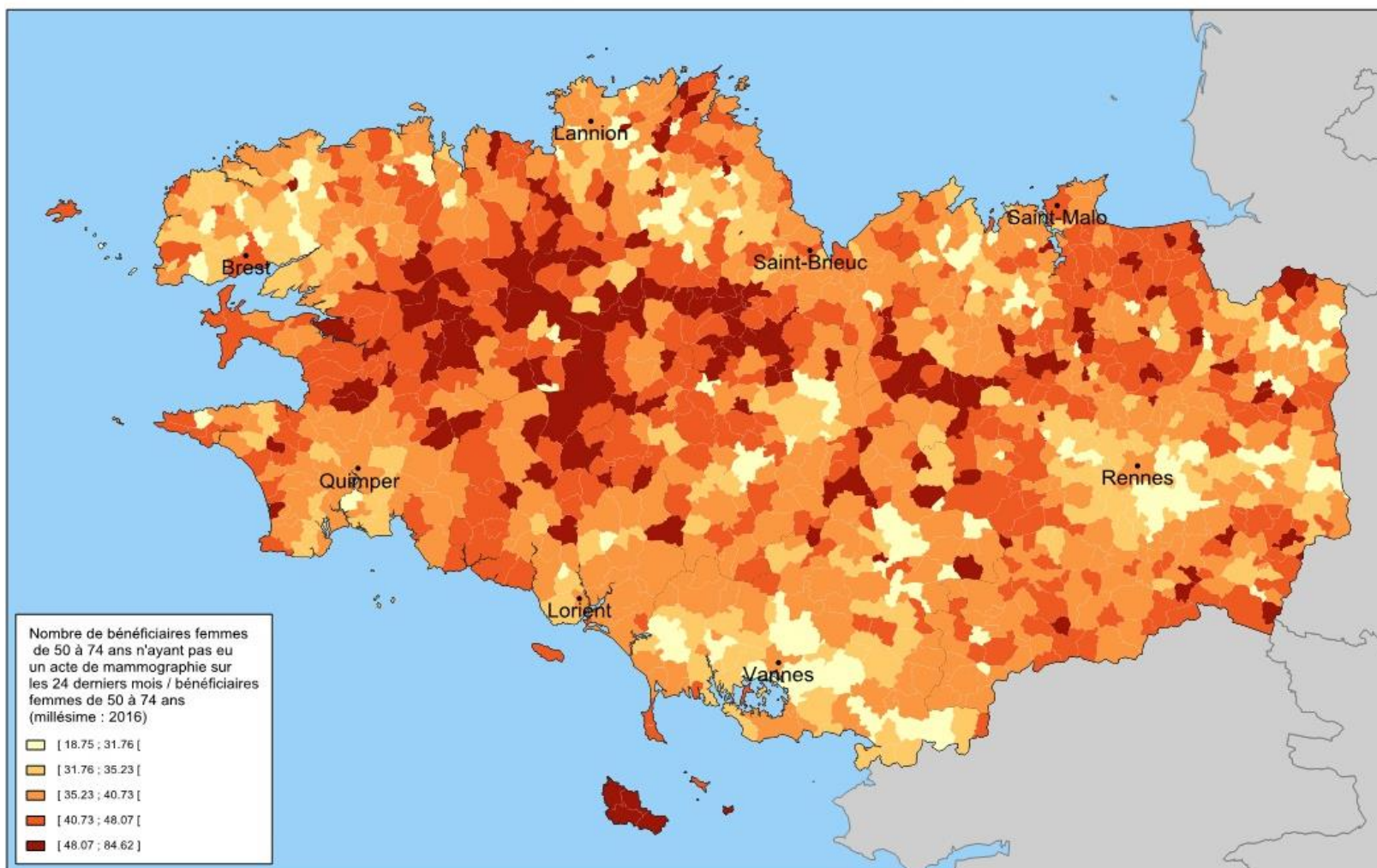
Prévention de la grippe : part des 65 ans et plus n'ayant pas eu de vaccin anti-grippe sur les 24 derniers mois



Source : Observatoire des Fragilités Grand Nord / CNAM SIAM ERASME
Champ: Bénéficiaires Régime Général
Réalisation ARS Bretagne, Septembre 2017 Carte réalisée avec Cartes & Données - © Artique

0 30 60 km

Dépistage cancer du sein : part des femmes de 50 à 74 ans n'ayant pas eu de mammographie sur les 24 derniers mois par commune

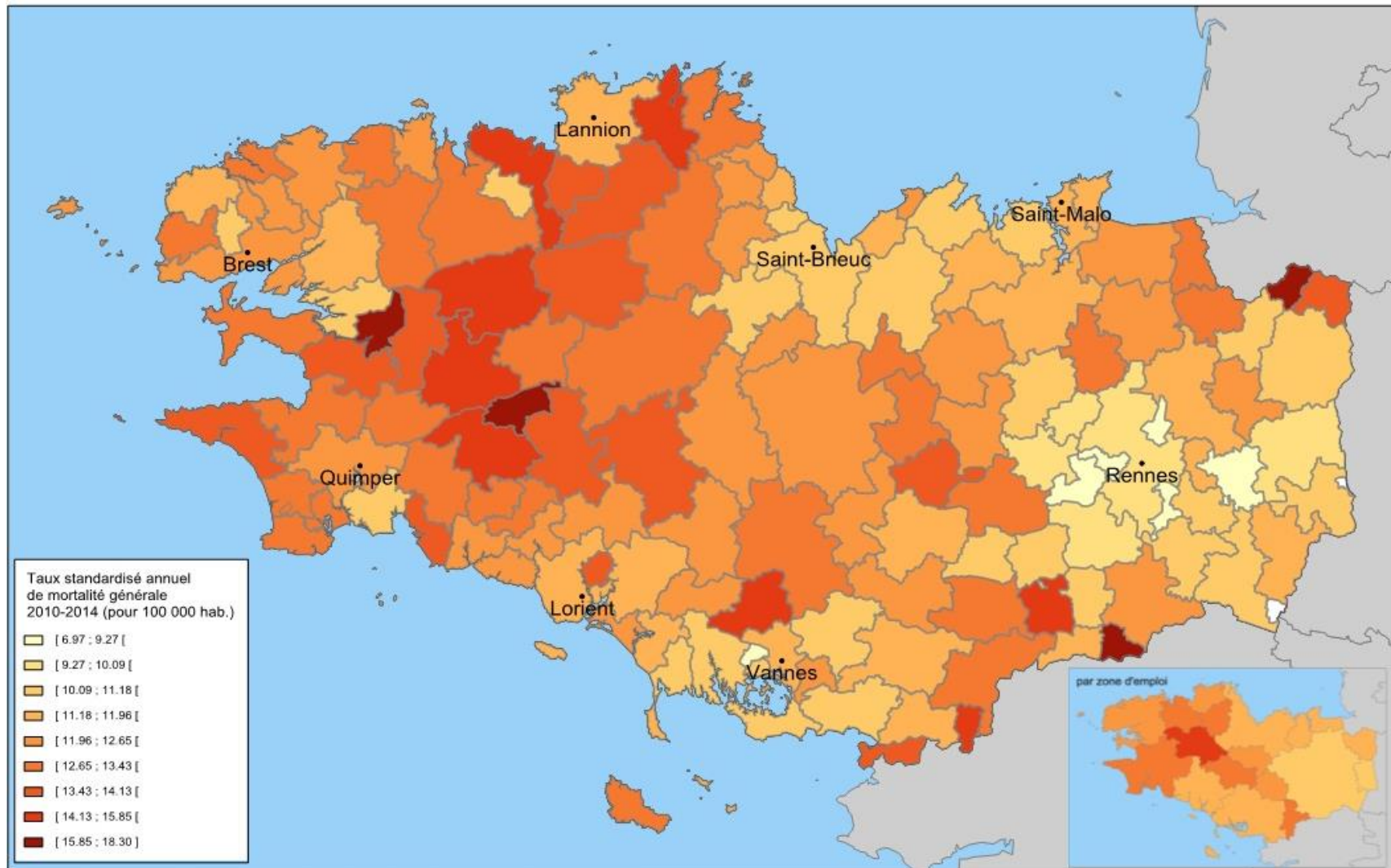


Source : Observatoire des Fragilités Grand Nord / CNAM SIAM ERASME
Champ : Bénéficiaires du Régime Général
Réalisation ARS Bretagne, Septembre 2017 Carte réalisée avec Cartes & Données - © Artique

0 30 60 km

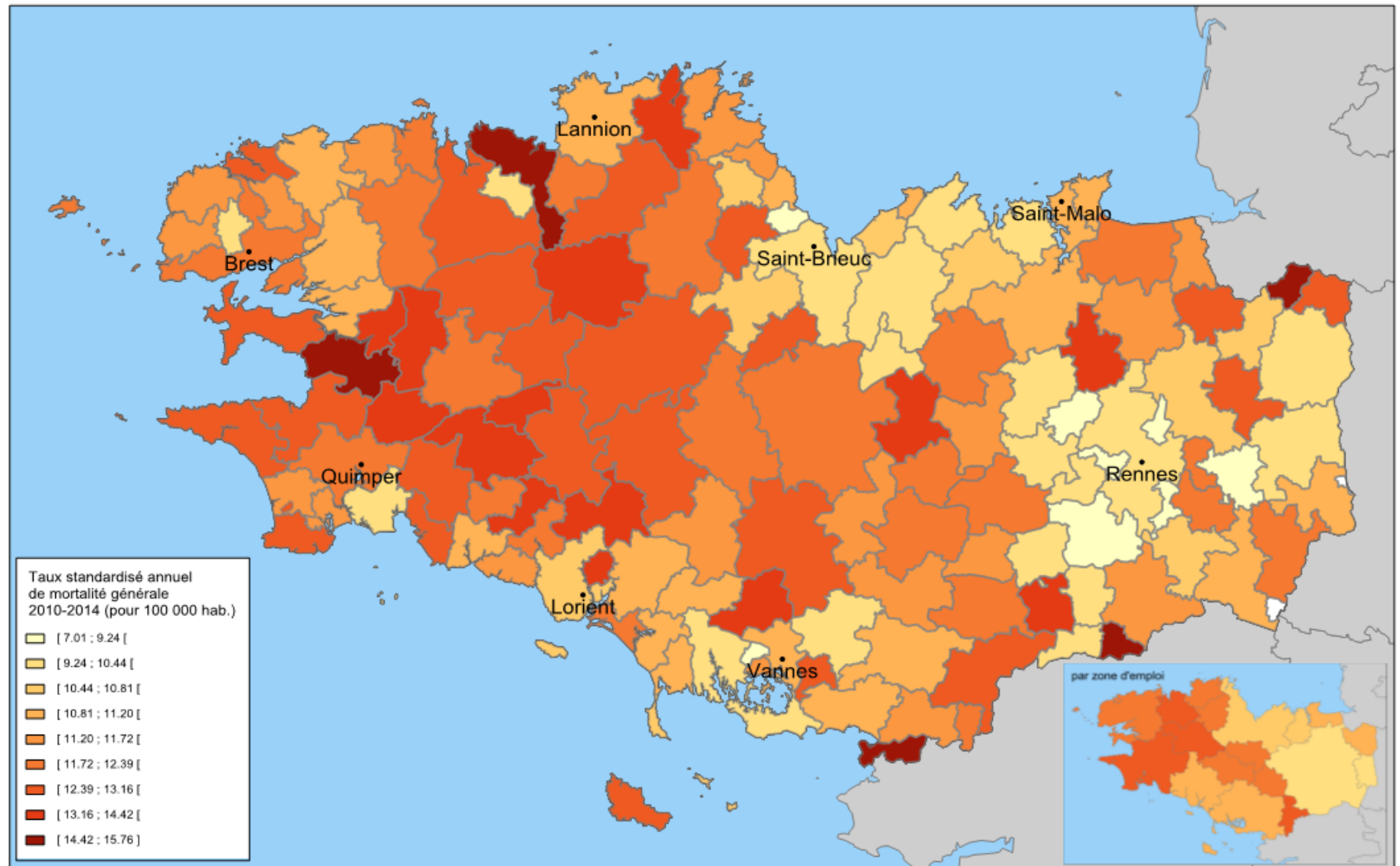
Etat de santé

Taux de mortalité standardisé



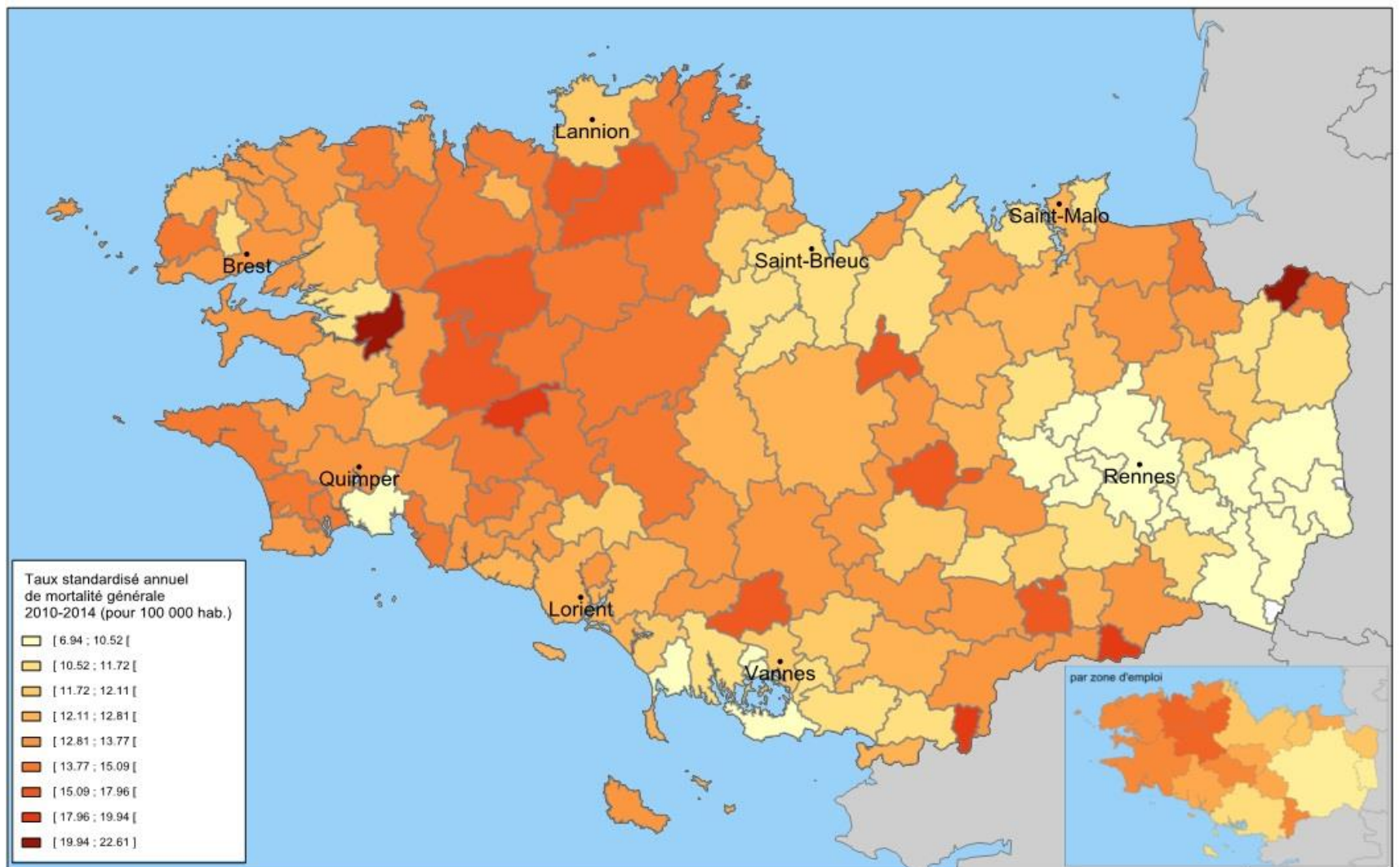
Source : CépIDC 2010-2014, Insee Recensement de la population au 1er janvier 2013
Note : Standardisation par sexe et tranches d'âge quinquennales groupées au-delà de 85 ans
Population de référence : population de la Bretagne au 1er janvier 2013
Réalisation ARS Bretagne, Avril 2017 Carte réalisée avec Cartes & Données - © Articque

Mortalité générale chez les femmes

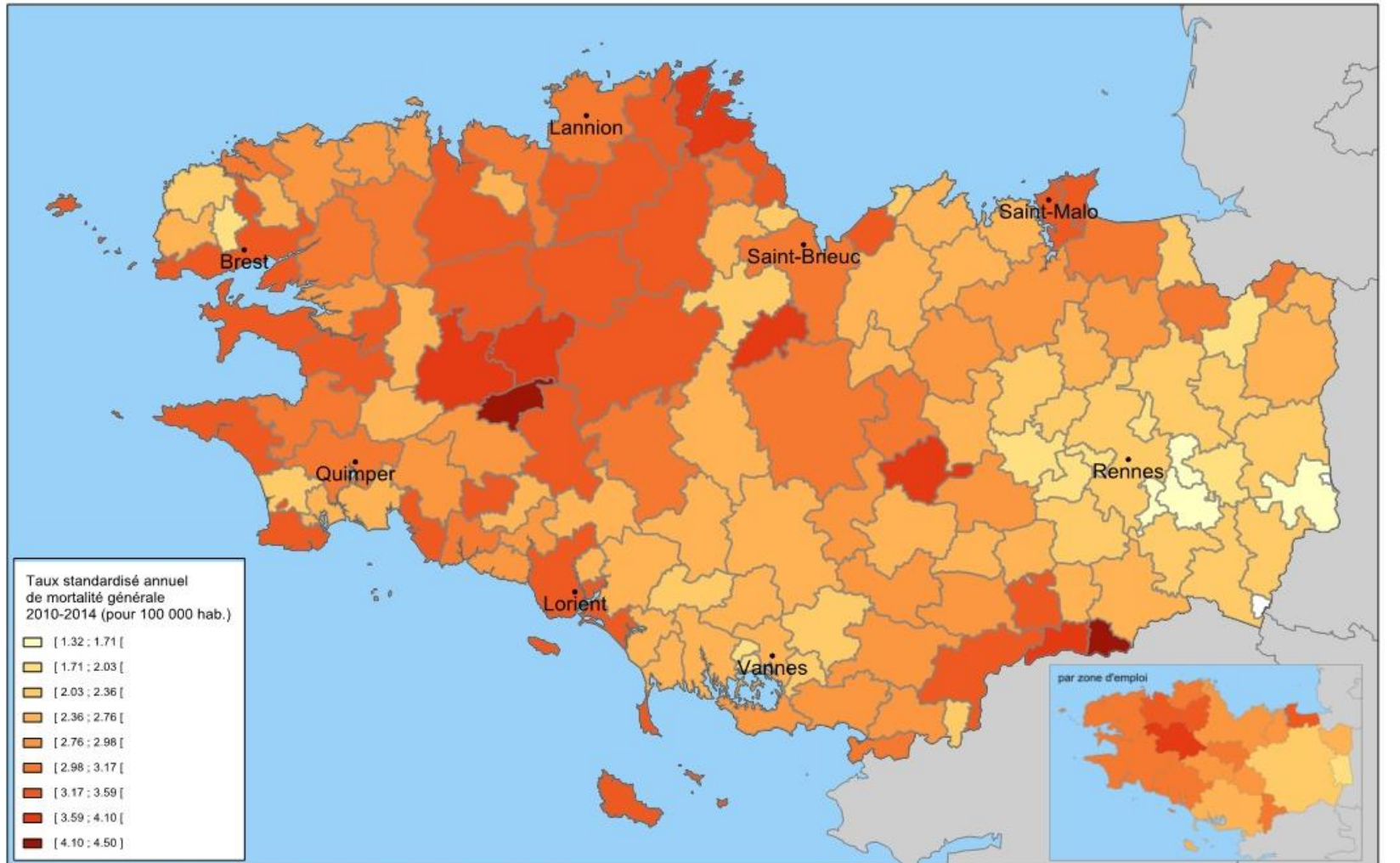


Source : CepiDC 2010-2014, Insee Recensement de la population au 1er janvier 2013
Note : Standardisation par sexe et tranches d'âge quinquennales groupées au-delà de 85 ans
Population de référence : population de la Bretagne au 1er janvier 2013
Réalisation ARS Bretagne, Avril 2017 Carte réalisée avec Cartes & Données - © Articque

Mortalité générale chez les hommes

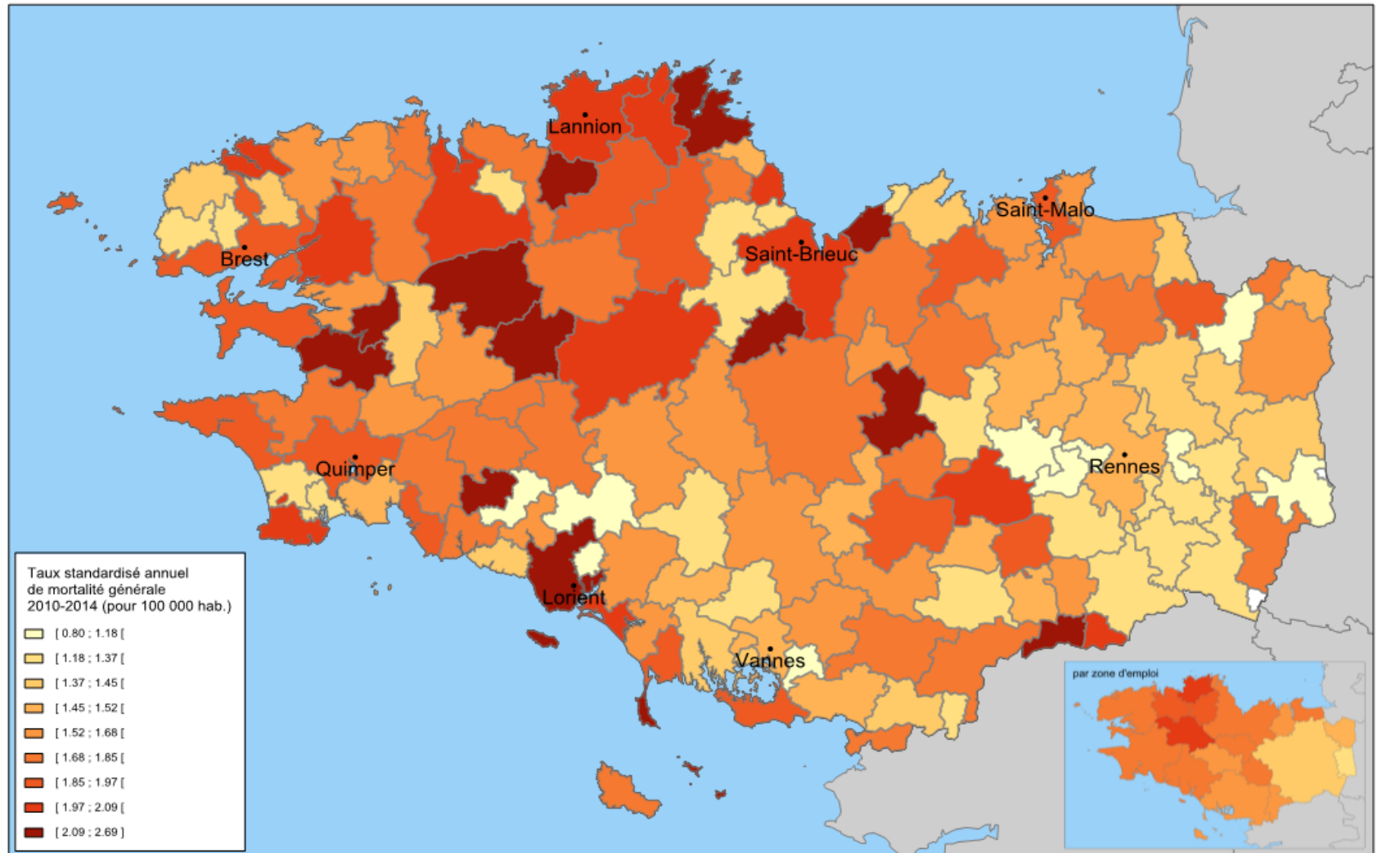


Mortalité prématurée



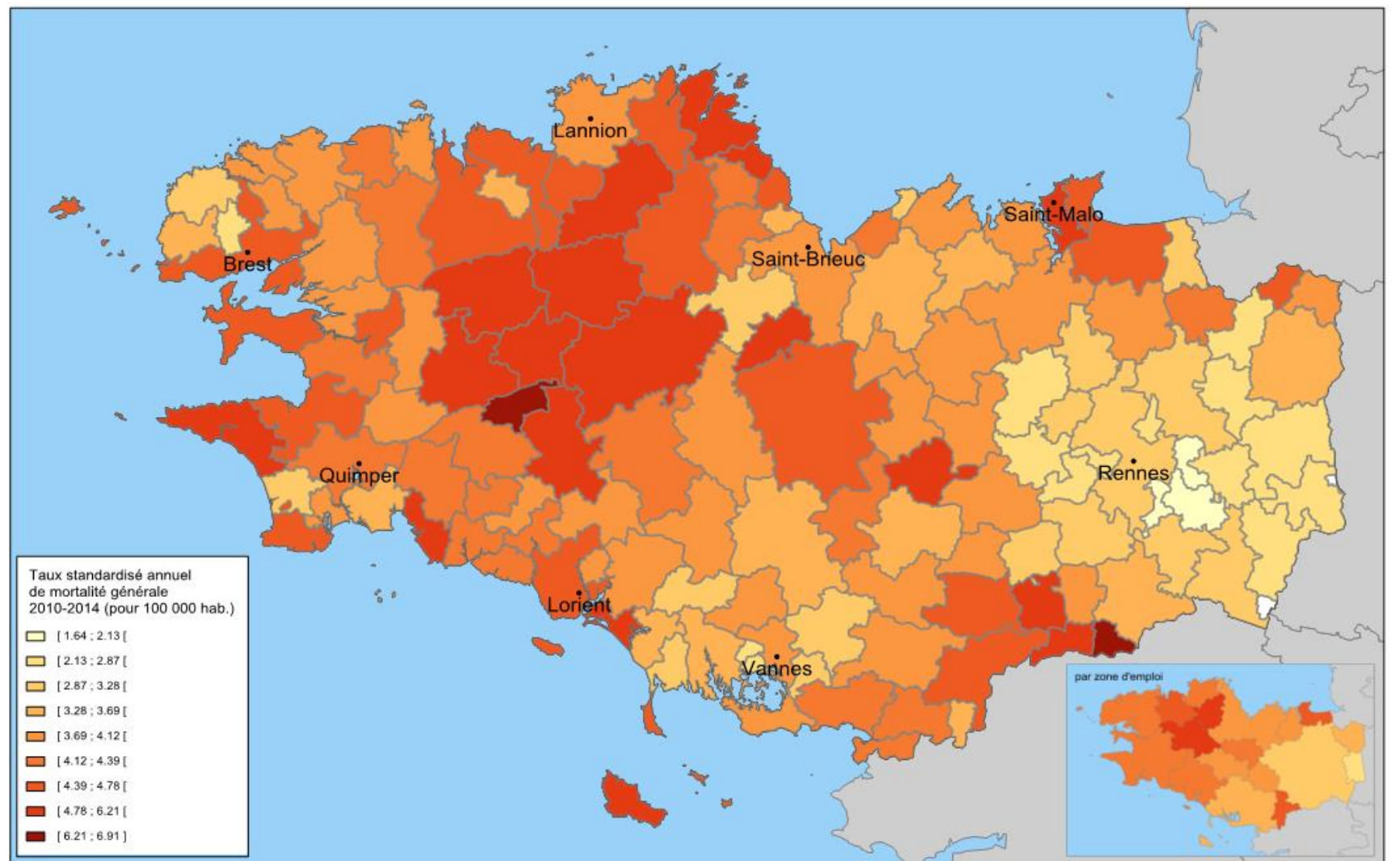
Source : CepiDC 2010-2014, Insee Recensement de la population au 1er janvier 2013
Note : Standardisation par sexe et tranches d'âge quinquennales groupées au-delà de 85 ans
La mortalité prématurée désigne la mortalité avant 65 ans
Population de référence : population de la Bretagne au 1er janvier 2013
Réalisation ARS Bretagne, Avril 2017 Carte réalisée avec Cartes & Données - © Artique

Mortalité prématurée chez les femmes



Source : CepiDC 2010-2014, Insee Recensement de la population au 1er janvier 2013
Note : Standardisation par sexe et tranches d'âge quinquennales groupées au-delà de 85 ans
La mortalité prématurée désigne la mortalité avant 65 ans
Population de référence : population de la Bretagne au 1er janvier 2013
Réalisation ARS Bretagne, Avril 2017 Carte réalisée avec Cartes & Données - © Artique

Mortalité prématurée chez les hommes

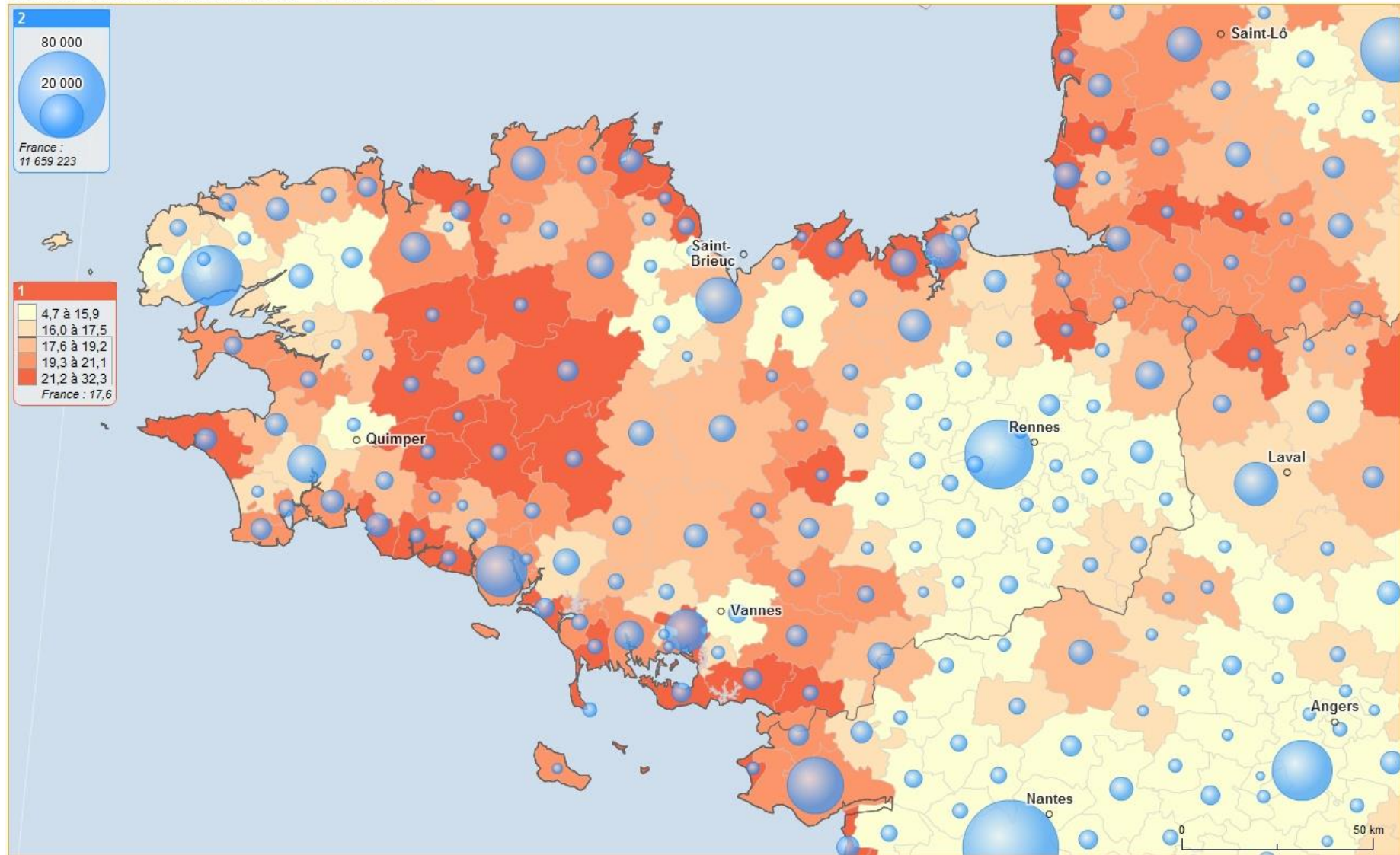


Source : CepiDC 2010-2014, Insee Recensement de la population au 1er janvier 2013
Note : Standardisation par sexe et tranches d'âge quinquennales groupées au-delà de 85 ans
La mortalité prématurée désigne la mortalité avant 65 ans
Population de référence : population de la Bretagne au 1er janvier 2013
Réalisation ARS Bretagne, Avril 2017 Carte réalisée avec Cartes & Données - © Artique

Part de la population en ALD

1 - Part des bénéficiaires en ALD dans la population, 2016 - source : SNIIRAM

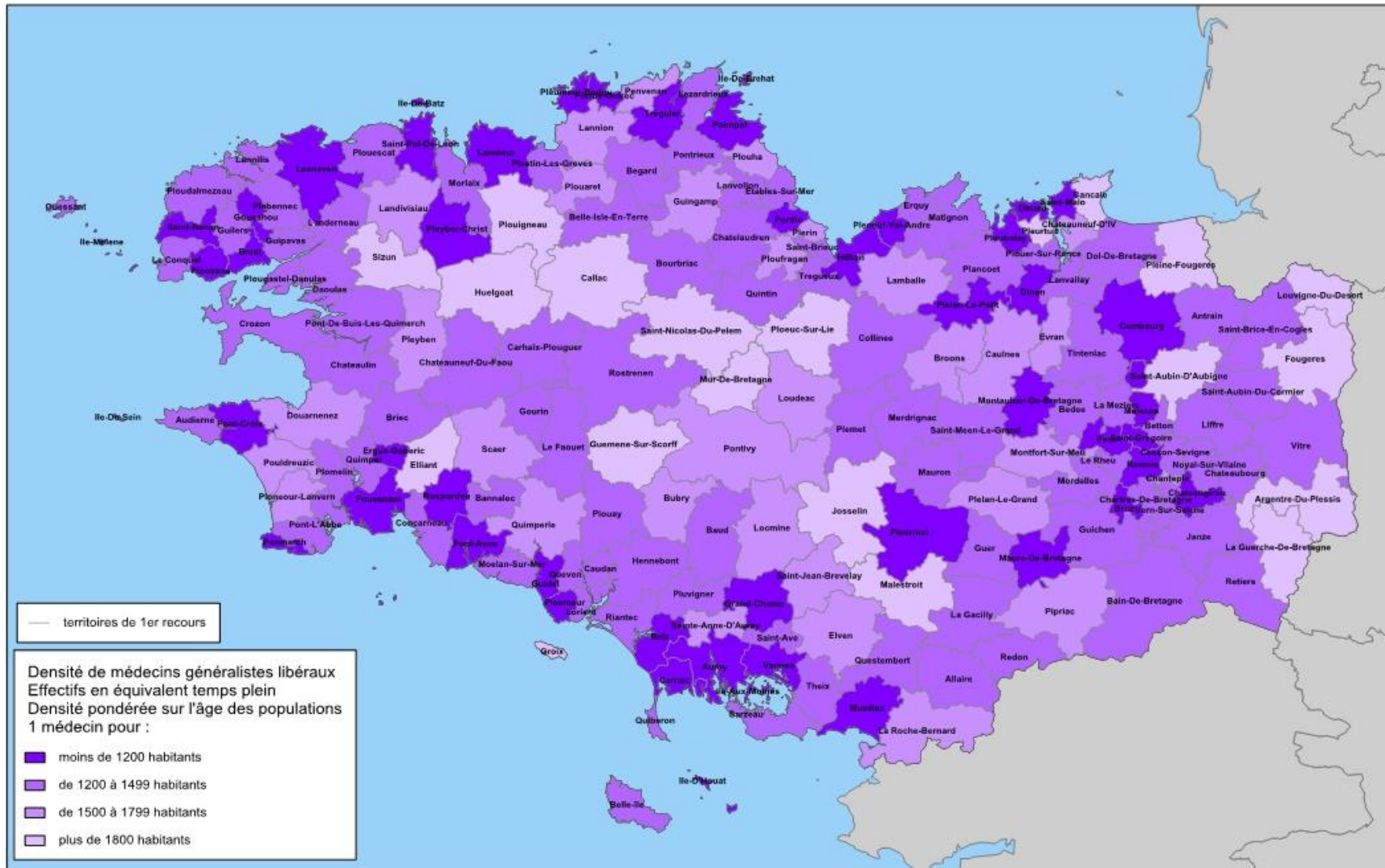
2 - Nombre de bénéficiaires en ALD, 2016 - source : SNIIRAM



© Atlasanté - IGN GEOFLA® - France par bassin de vie 2012

Démographie des professionnels de santé

Médecins généralistes libéraux - Densité en Equivalent temps plein



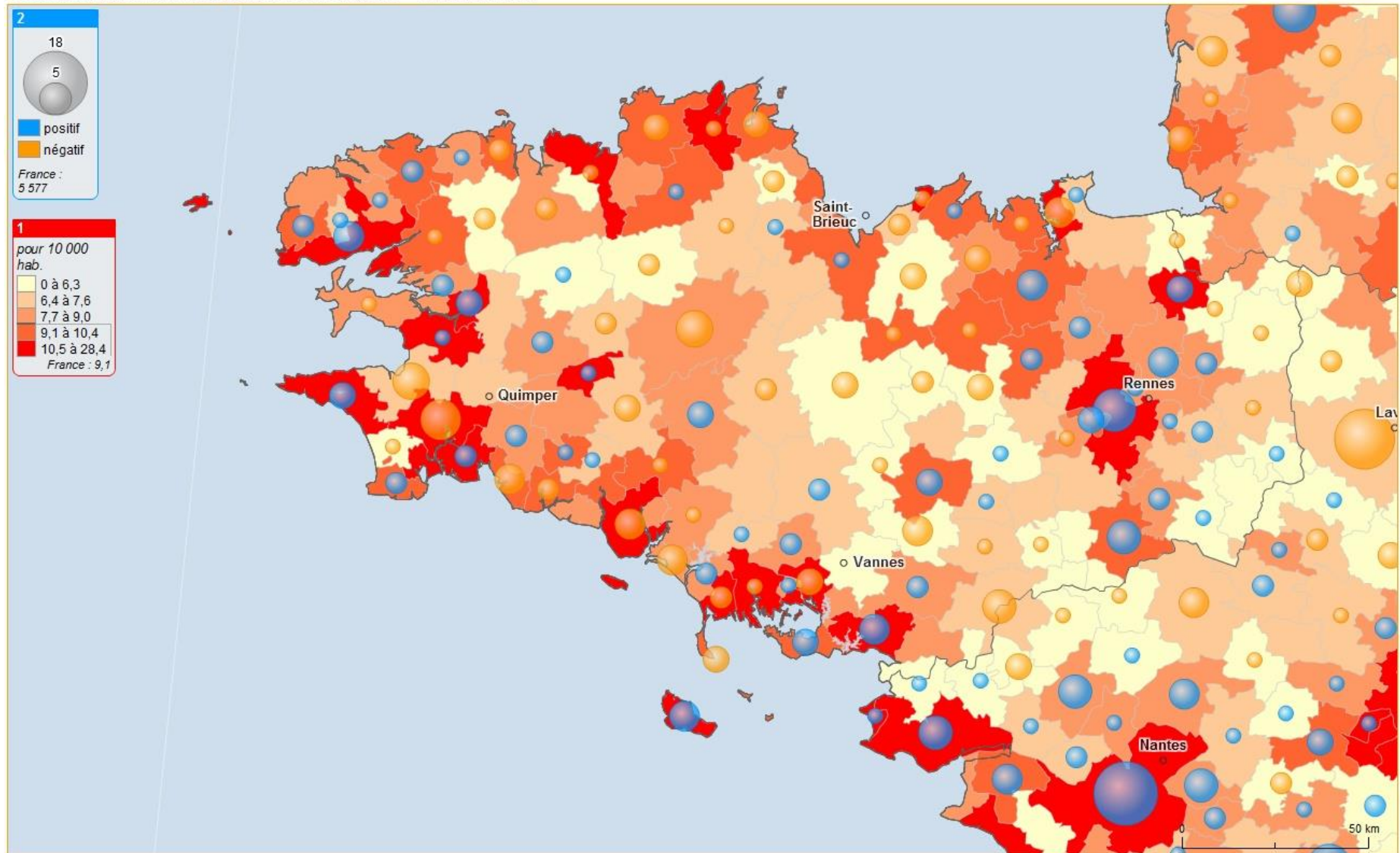
Source : Assurance Maladie, données au 01/01/2016
Réalisation ARS Bretagne, Août 2016
Carte réalisée avec Cartes & Données - © Artique

0 30 60 km

Médecins généralistes libéraux - Densité brute et dynamique du territoire sur 5 ans

1 - Densité d'omnipraticiens pour 10 000 hab., 2016 - source : FNPS, INSEE

2 - Evolution du nombre d'omnipraticiens sur 5 ans, 2016 - source : SNIIRAM

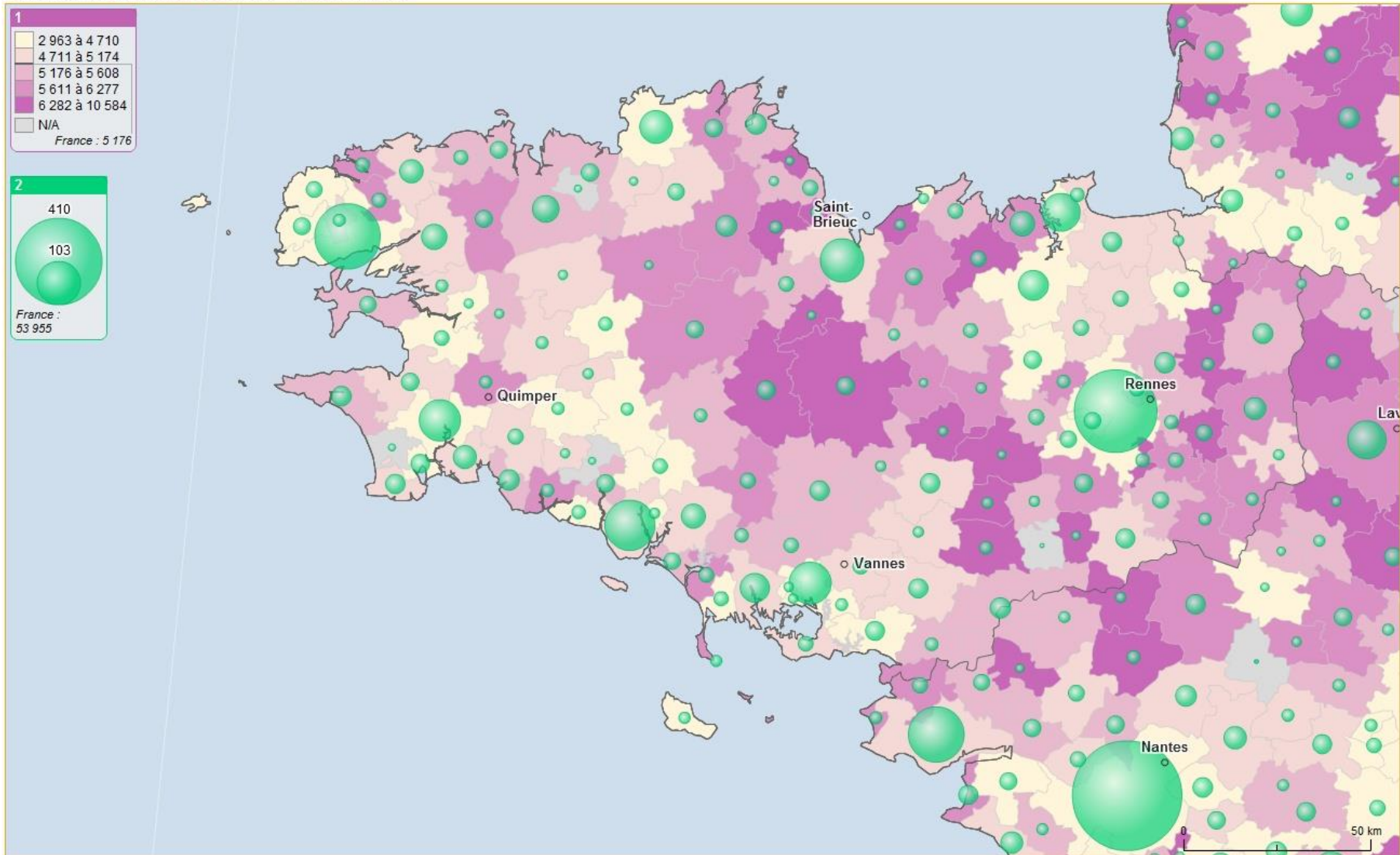


© Atlasanté - IGN GEOFLA® - France par bassin de vie 2012

Médecins généralistes libéraux - Nombre de professionnels et activité moyenne

1 - Nombre moyen d'actes (C&V) produits par généraliste, 2016 - source : SNIIRAM

2 - Nombre de généralistes actifs, 2016 - source : SNIIRAM

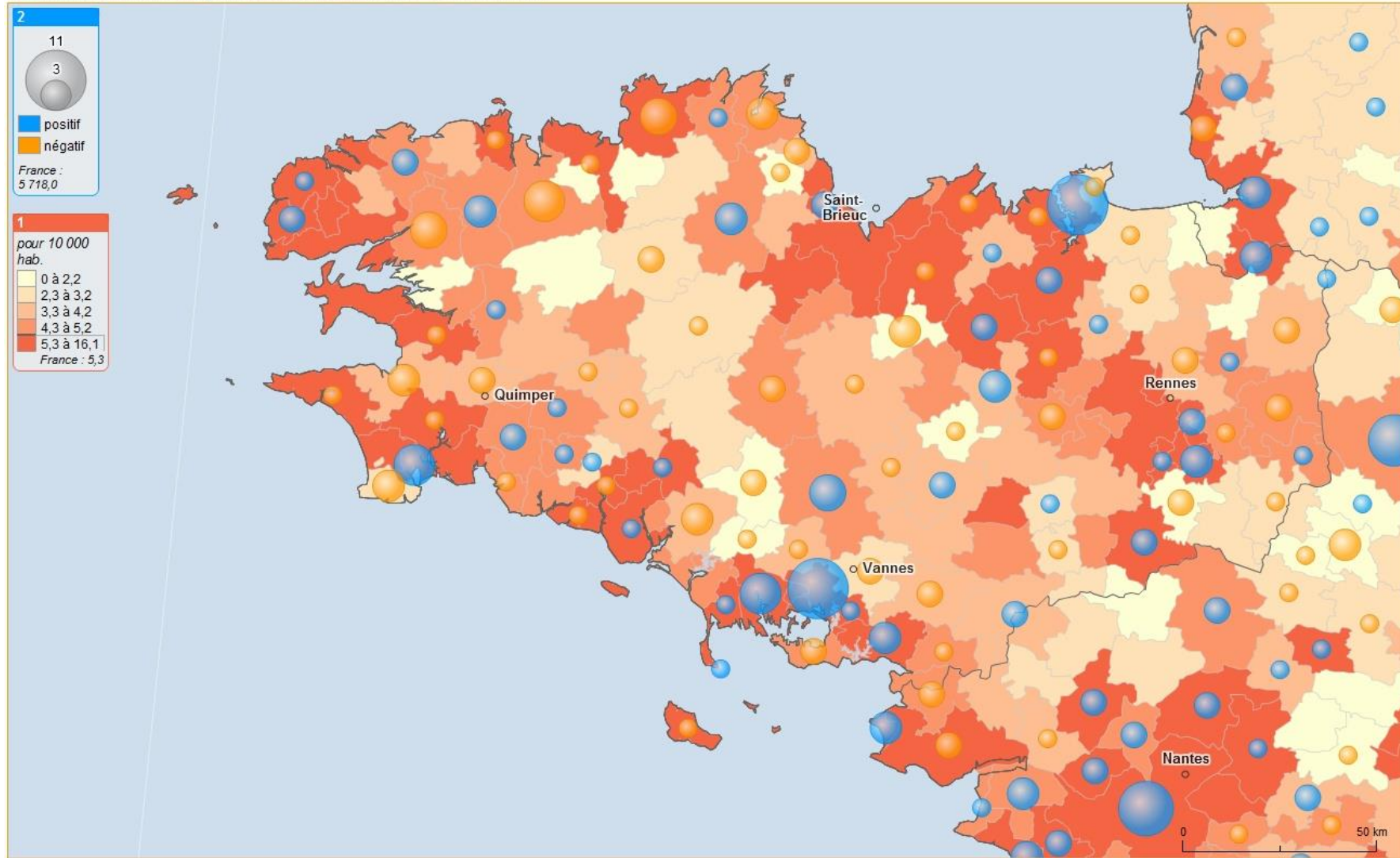


© Atlasanté - IGN GEOFLA® - France par bassin de vie 2012

Chirurgiens-Dentistes libéraux - Densité et dynamique du territoire sur 5 ans

1 - Densité de chirurgiens dentistes pour 10 000 habitants, 2016 - source : FNPS-INSEE

2 - Ecart d'effectifs de chirurgiens dentistes sur 5 ans, 2016 - source : SNIIRAM




© Atlasanté - IGN GEOFLA® - France par bassin de vie 2012

Chirurgiens-dentistes libéraux - Nombre de professionnels et activité moyenne

1 - Densité de chirurgiens dentistes pour 10 000 habitants, 2016 - source : FNPS-INSEE

2 - Ecart d'effectifs de chirurgiens dentistes sur 5 ans, 2016 - source : SNIIRAM

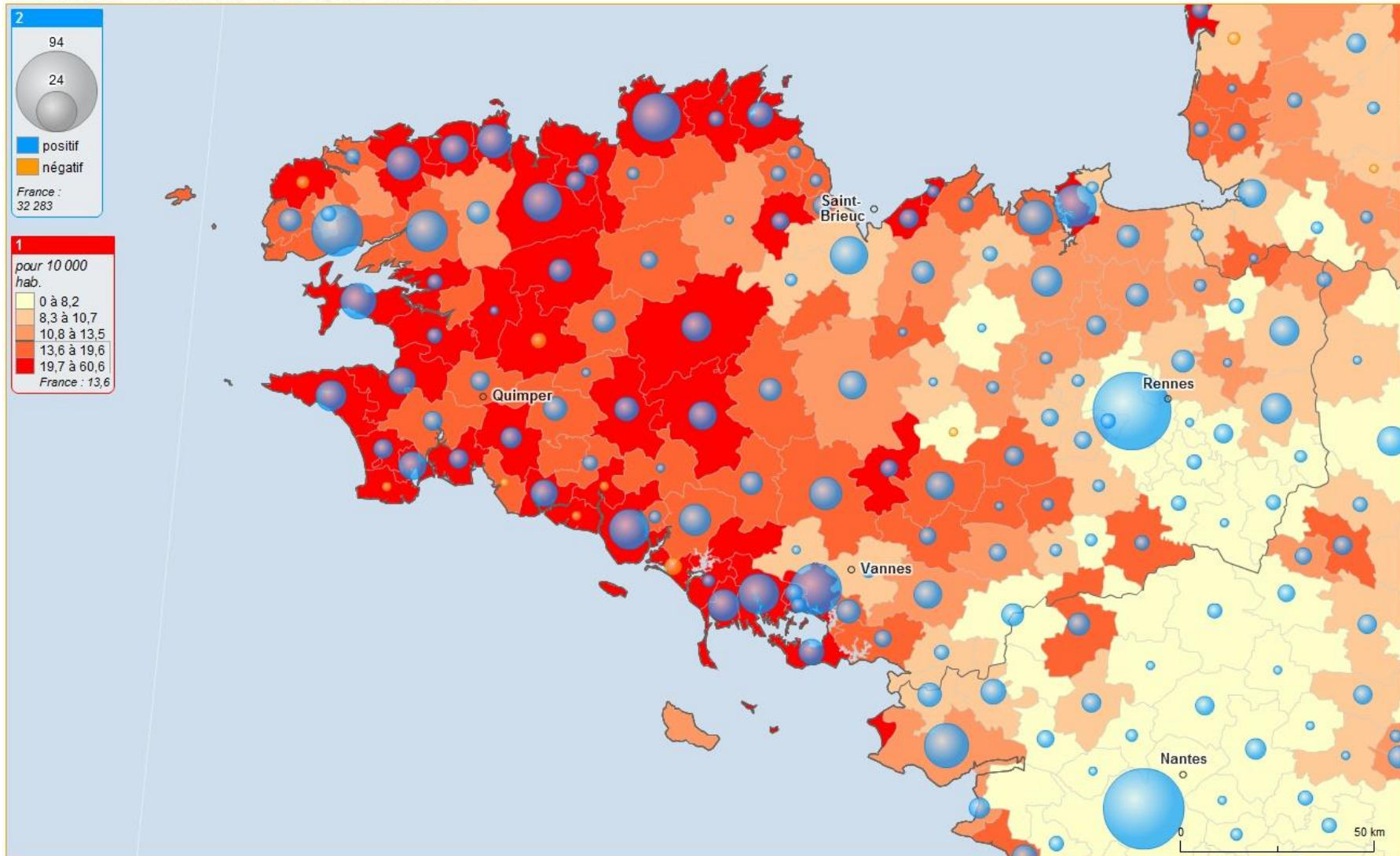


© Atlasanté - IGN GEOFLA® - France par bassin de vie 2012

Infirmiers libéraux - Densité et dynamique du territoire sur 5 ans

1 - Densité d'infirmiers libéraux pour 10 000 hab., 2016 - source : FNPS, INSEE

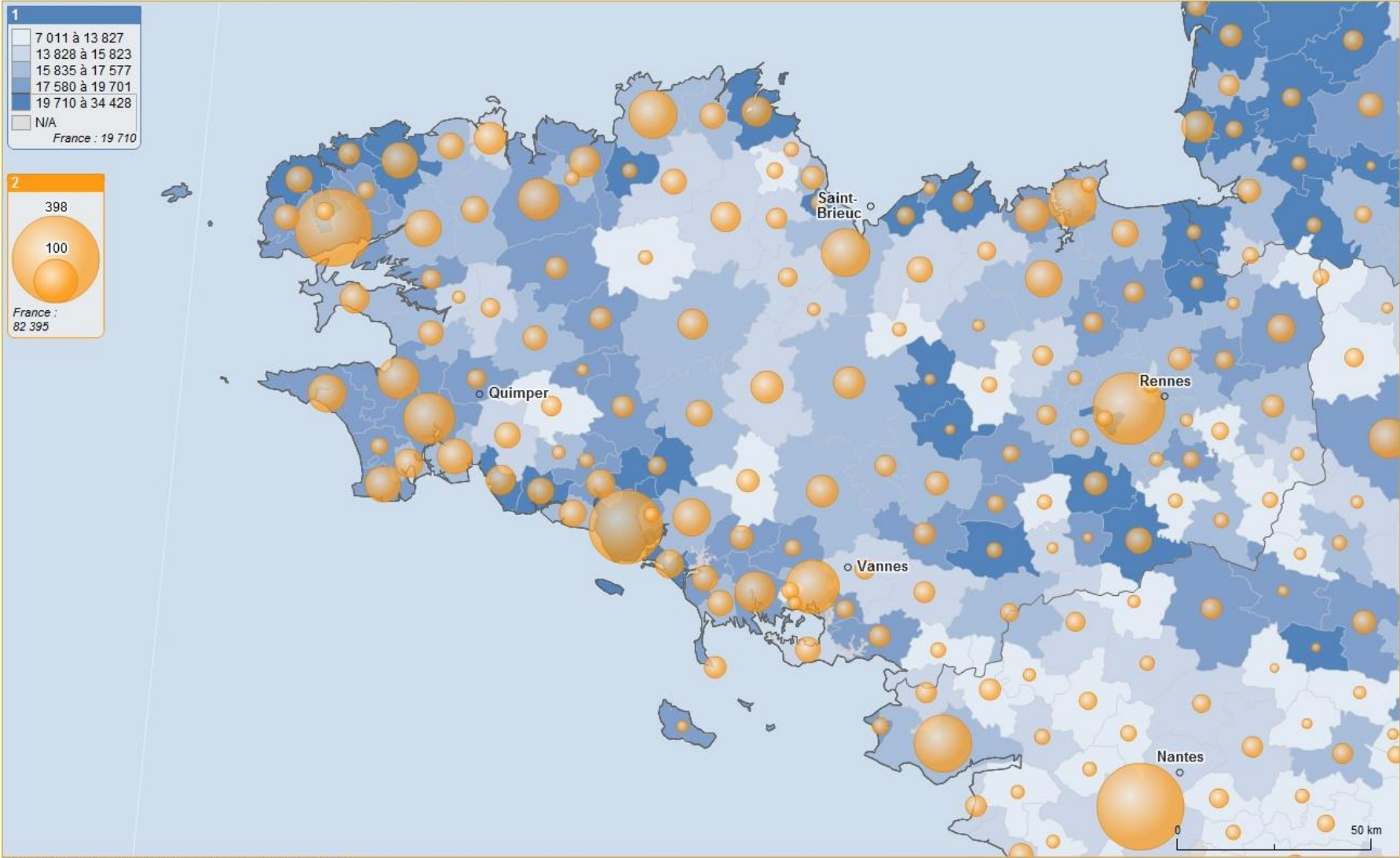
2 - Evolution du nombre d'infirmiers sur 5 ans, 2016 - source : FNPS



© Atlasanté - IGN GEOFLA® - France par bassin de vie 2012

Infirmiers libéraux - Nombre de professionnels et activité moyenne

1 - Activité moyenne infirmier en terme de coefficient (AIS+AMI), 2016 - source : SNIIRAM
 2 - Nombre d'infirmiers libéraux actifs toute l'année, 2016 - source : SNIIRAM

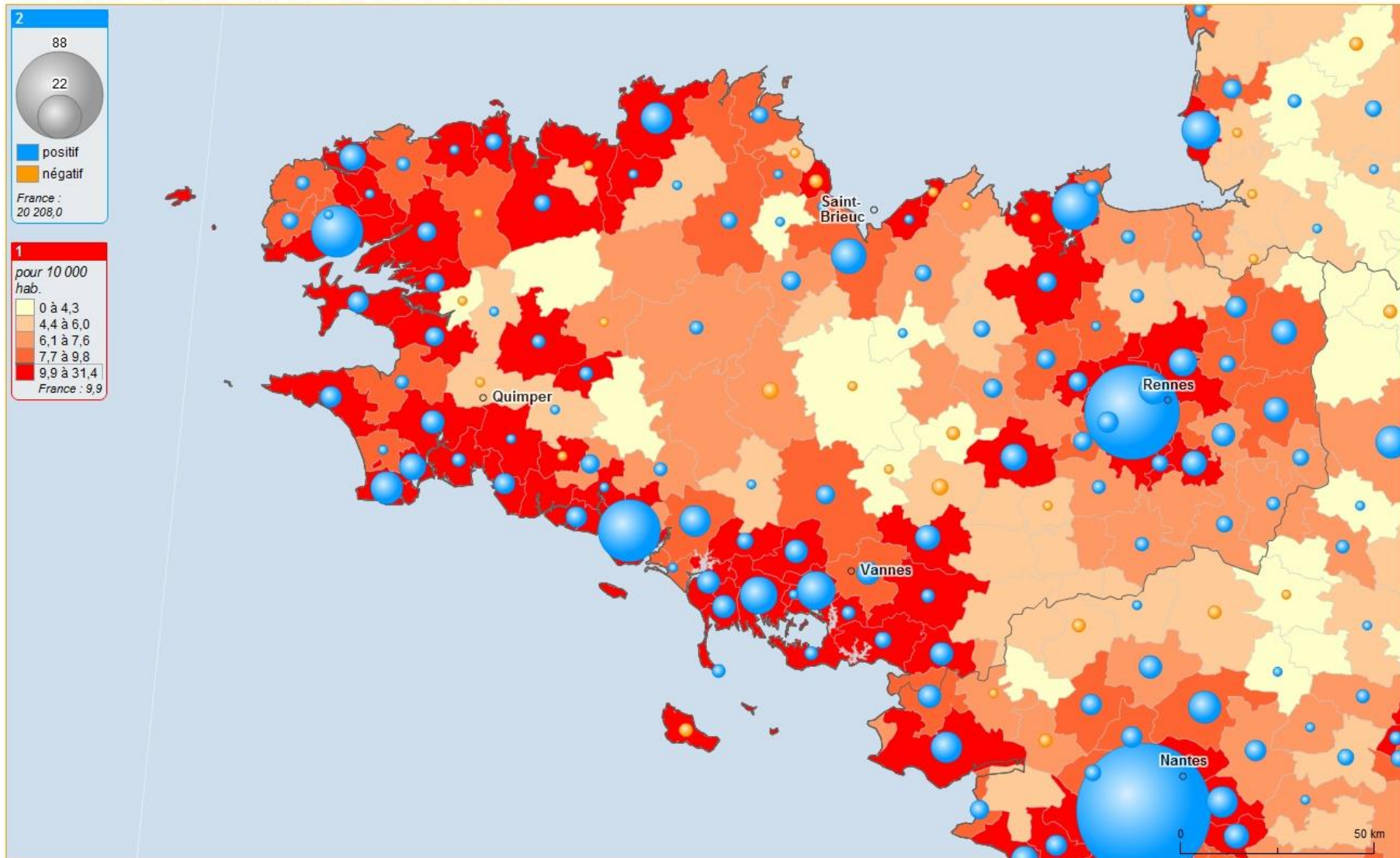


© Atlasanté - IGN GEOFLA® - France par bassin de vie 2012

Masseurs-Kinésithérapeutes libéraux - Densité et dynamique du territoire sur 5 ans

1 - Densité de masseurs-kiné pour 10 000 hab., 2016 - source : FNPS, INSEE

2 - Evolution du nombre de masseurs-kiné en 5 ans, 2016 - source : FNPS

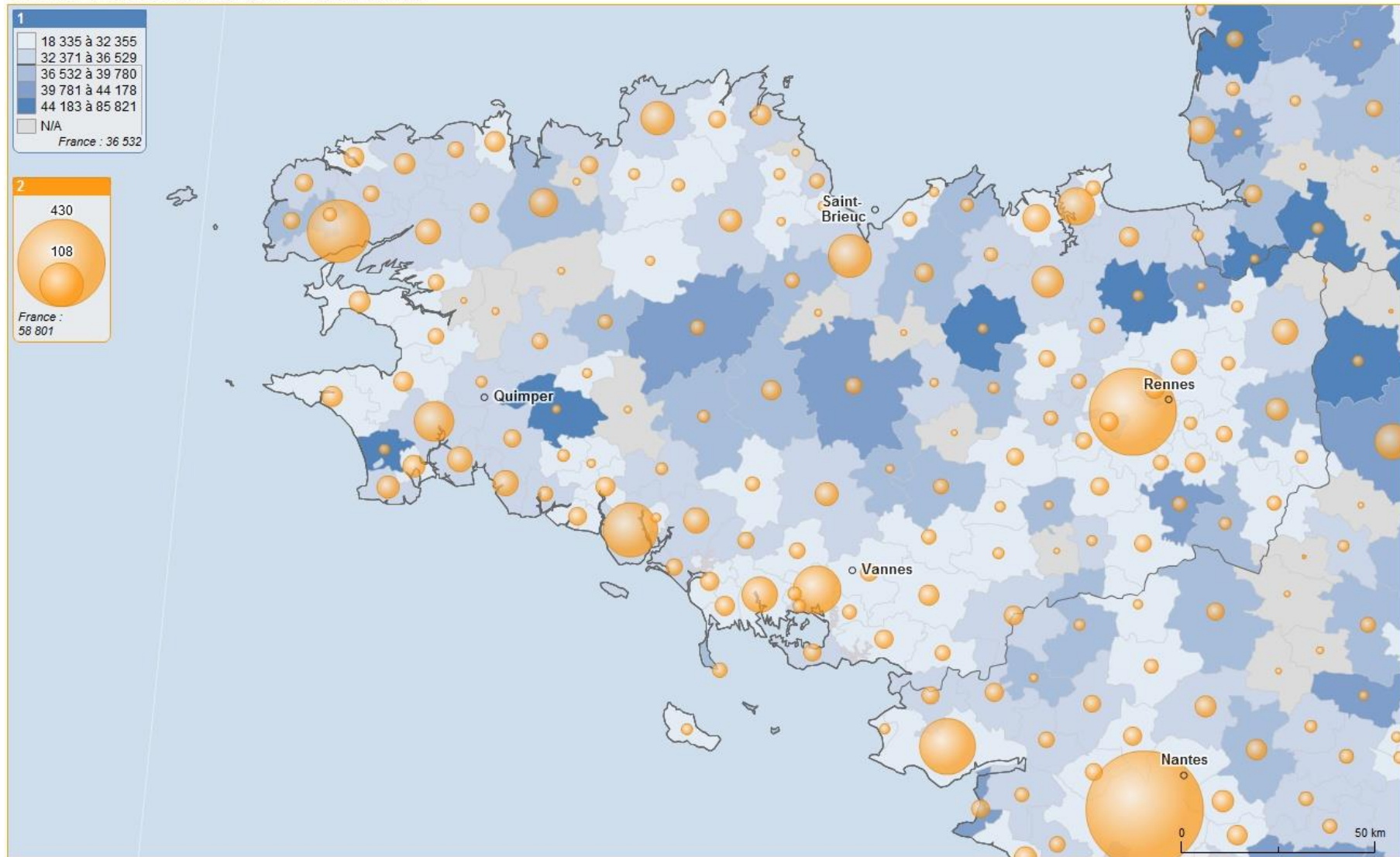


© Atlasanté - IGN GEOFLA® - France par bassin de vie 2012

Masseurs-Kinésithérapeutes libéraux - Nombre de professionnels et activité moyenne

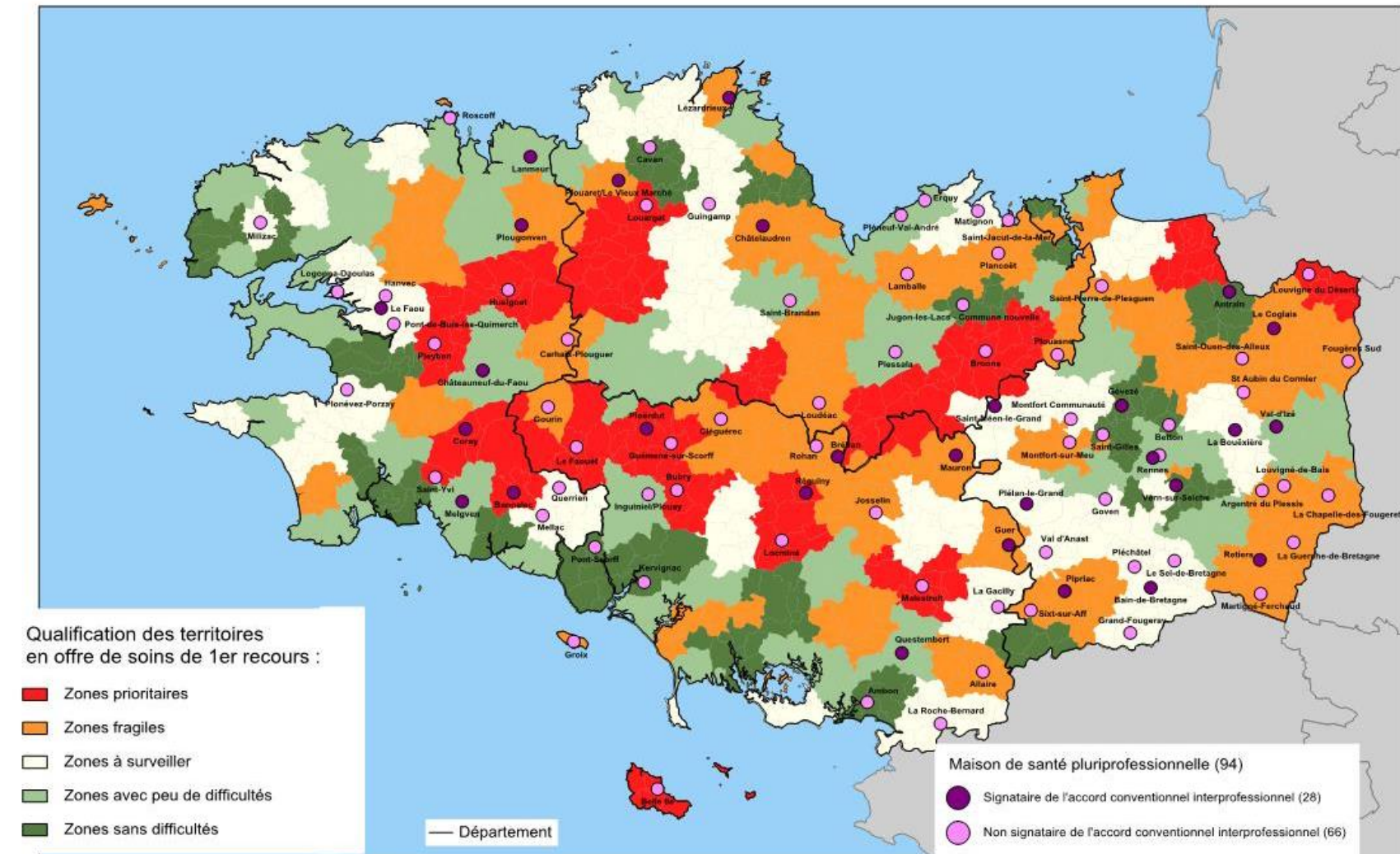
1 - Nombre moyen de coefficients produits par kiné, 2016 - source : SNIIRAM

2 - Nombre de masseurs-kiné actifs, 2016 - source : SNIIRAM



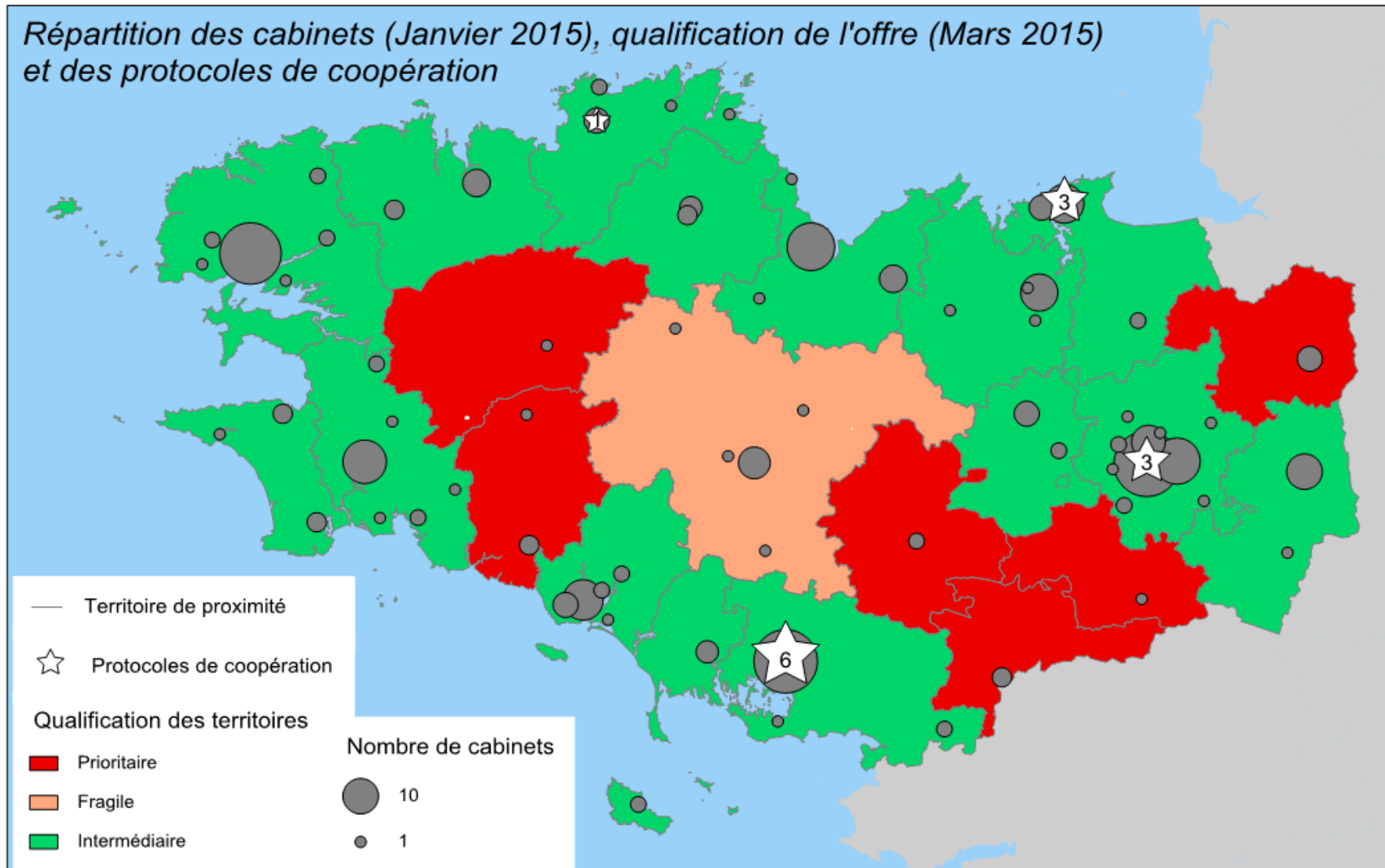
© Atlasanté - IGN GEOFLA® - France par bassin de vie 2012

Maisons de Santé Pluri-professionnelles (MSP)



Source : ARS Bretagne, Assurance maladie (01/03/2018)
 Réalisation ARS Bretagne, Mars 2018
 Carte réalisée avec Cartes & Données - © Articque

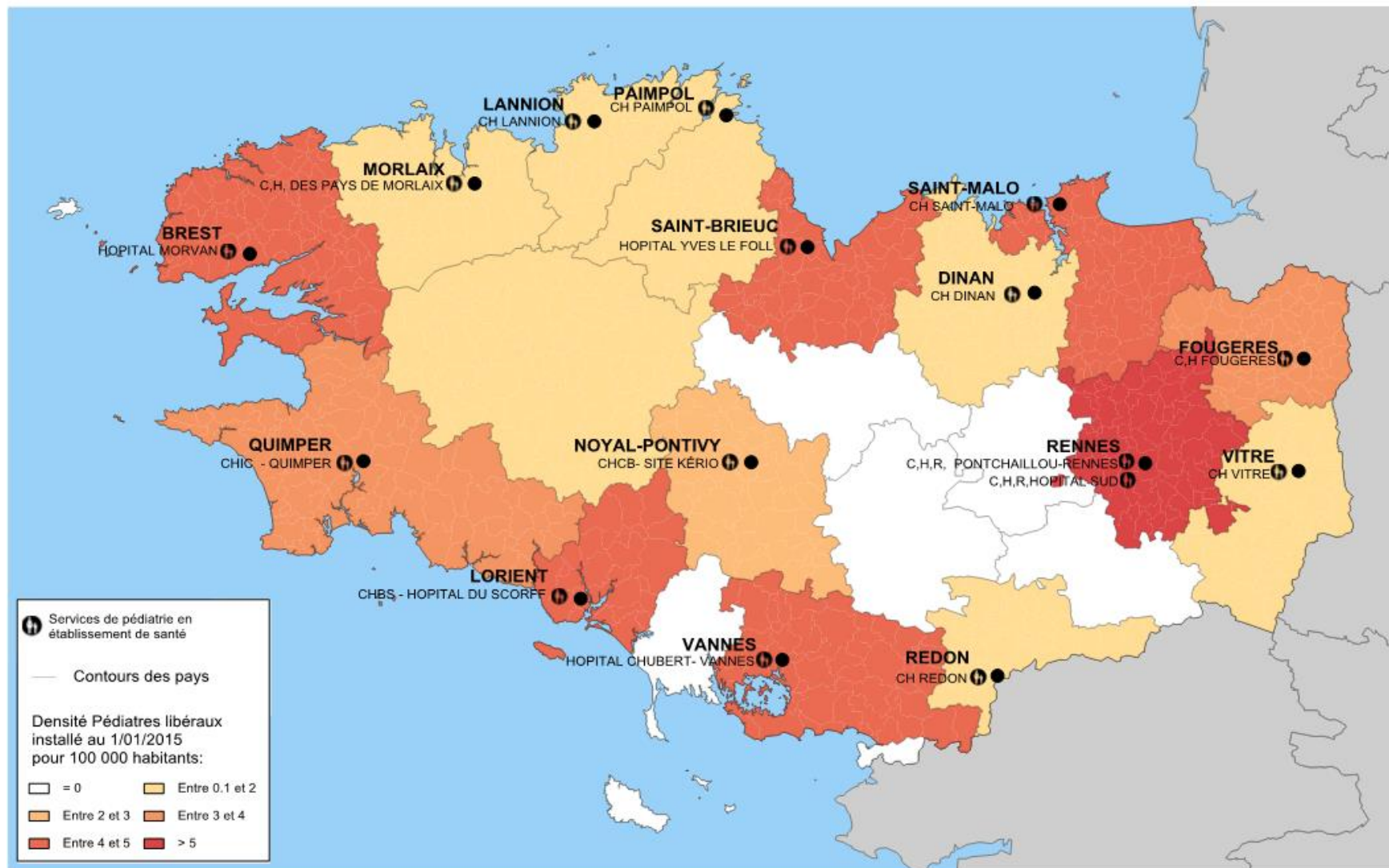
Ophtalmologues libéraux



Source : DEMOPS 2015 (ARS Bretagne), Programme des professions de santé (Projet Régional de Santé), Coopération 2015-12 (ARS Bretagne)
Réalisation ARS Bretagne, Juin 2016
Carte réalisée avec Cartes & Données - © Articque

0 30 60 km

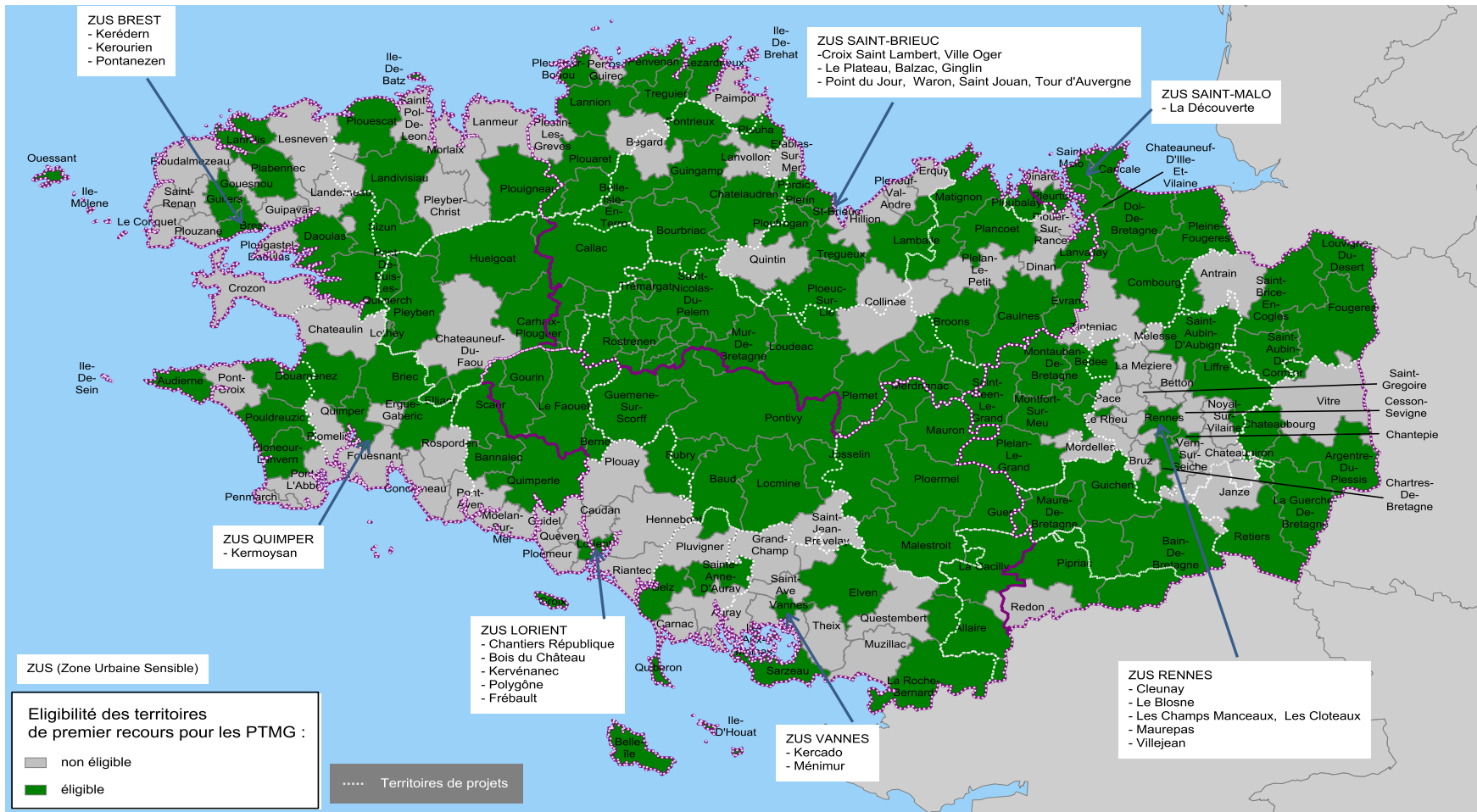
Pédiatres libéraux et services de pédiatrie



Source : ARS Bretagne, SAE 2014
 Réalisation ARS Bretagne, Juin 2016
 Carte réalisée avec Cartes & Données - © Articque

0 30 60 km

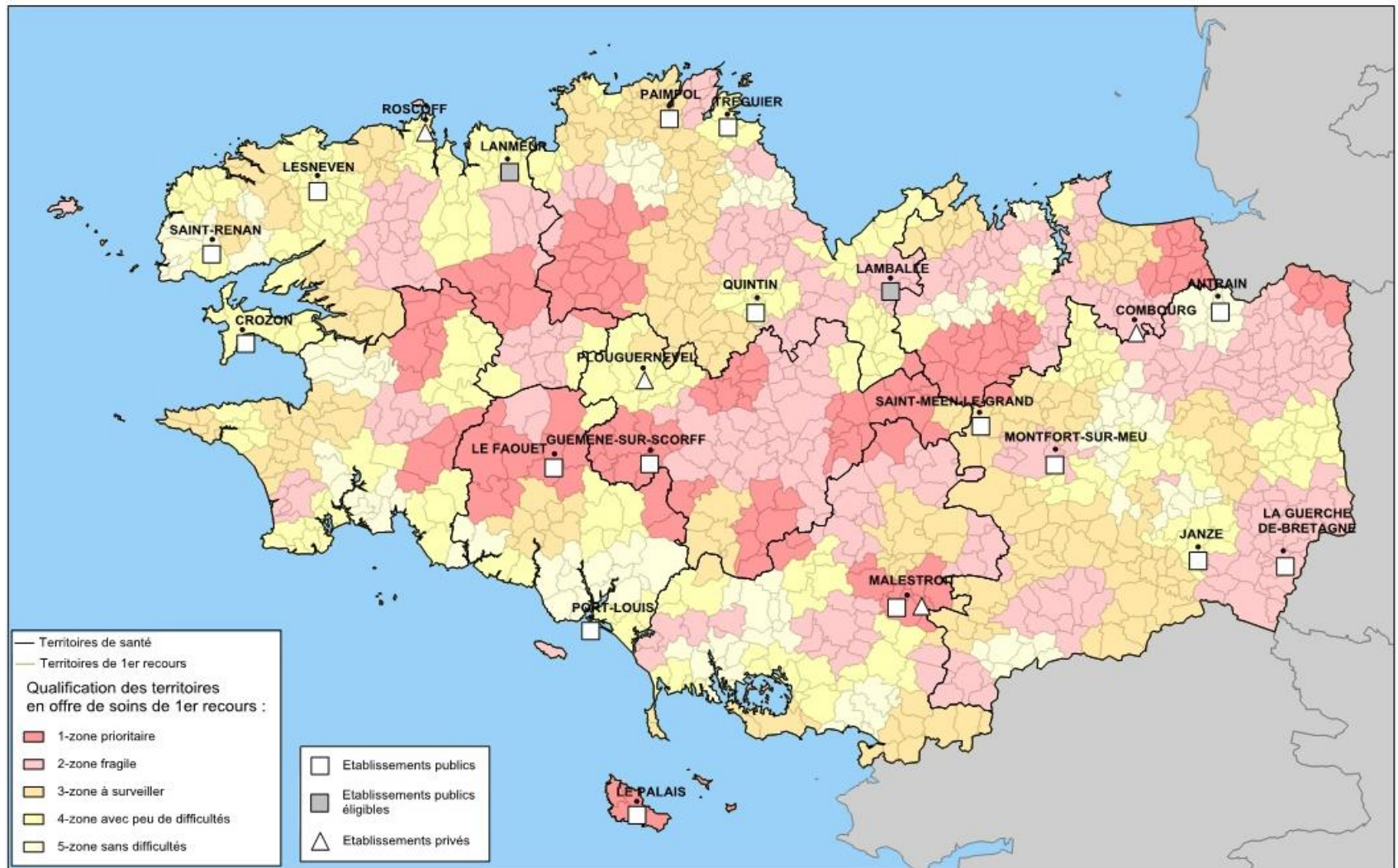
Contrat de Praticien Territorial de Médecine Générale (PTMG)



Source : ARS Bretagne (définition des territoires éligibles arrêtée dans le Projet Régional de Santé)
 Réalisation ARS Bretagne, Février 2016
 Carte réalisée avec Cartes & Données - © Artique

Prises en charge hospitalières

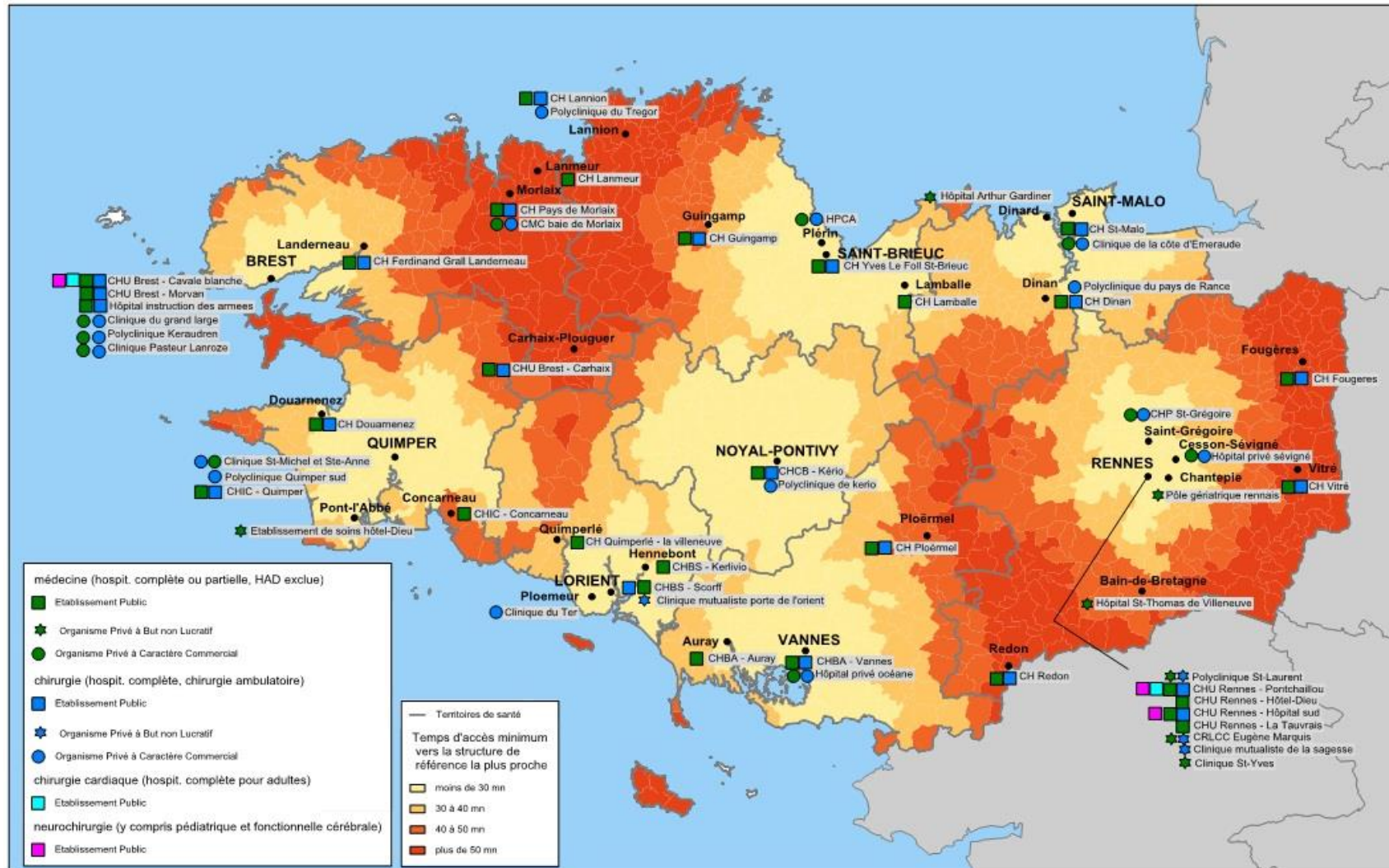
Hôpitaux de proximité



Source : ARS Bretagne mai 2016, Territoires de 1er recours (SROS AMBU Février 2014)
Réalisation ARS Bretagne, Juin 2016
Carte réalisée avec Cartes & Données - © Artique

0 30 60 km

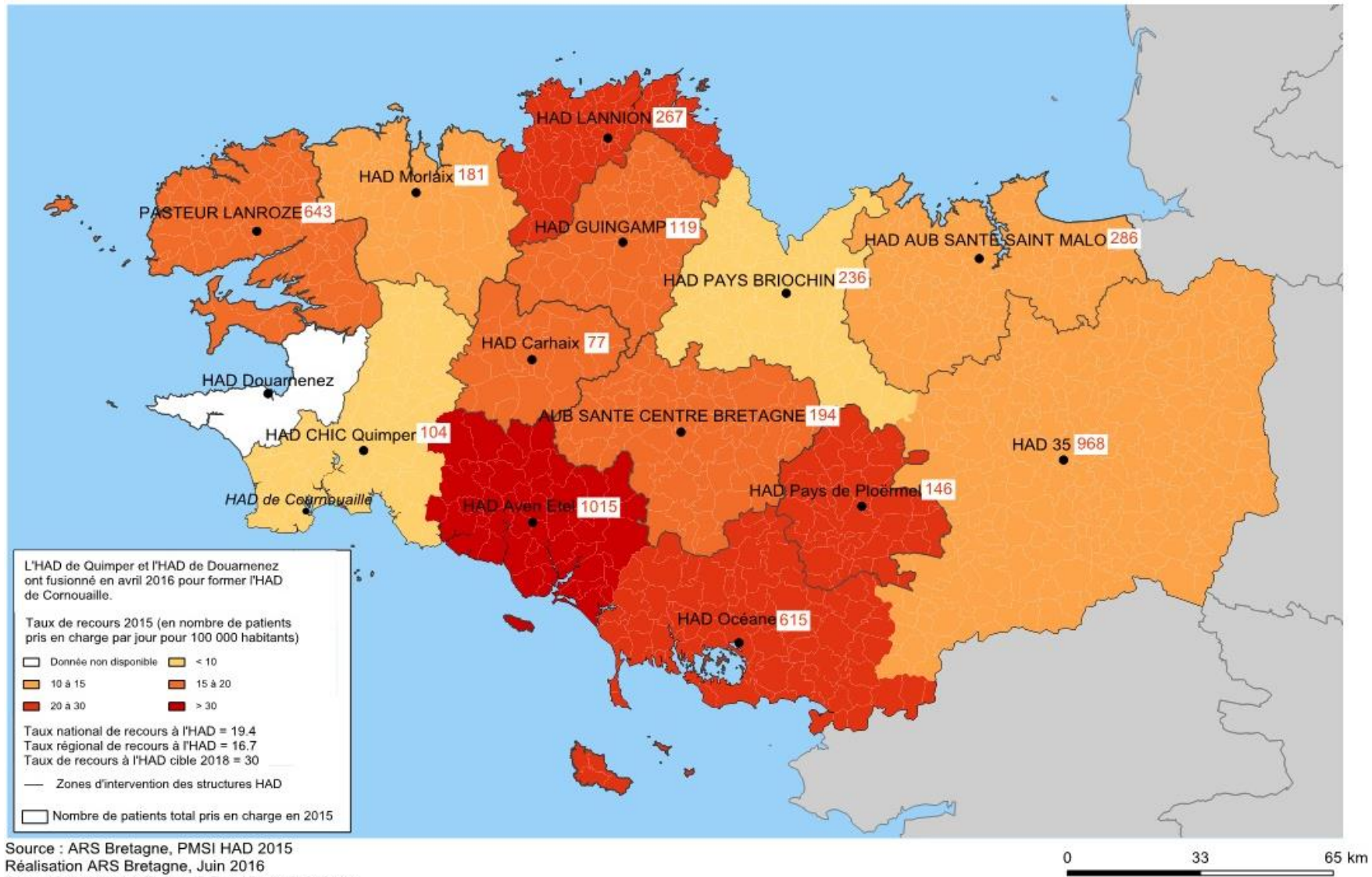
Structures de médecine et de chirurgie



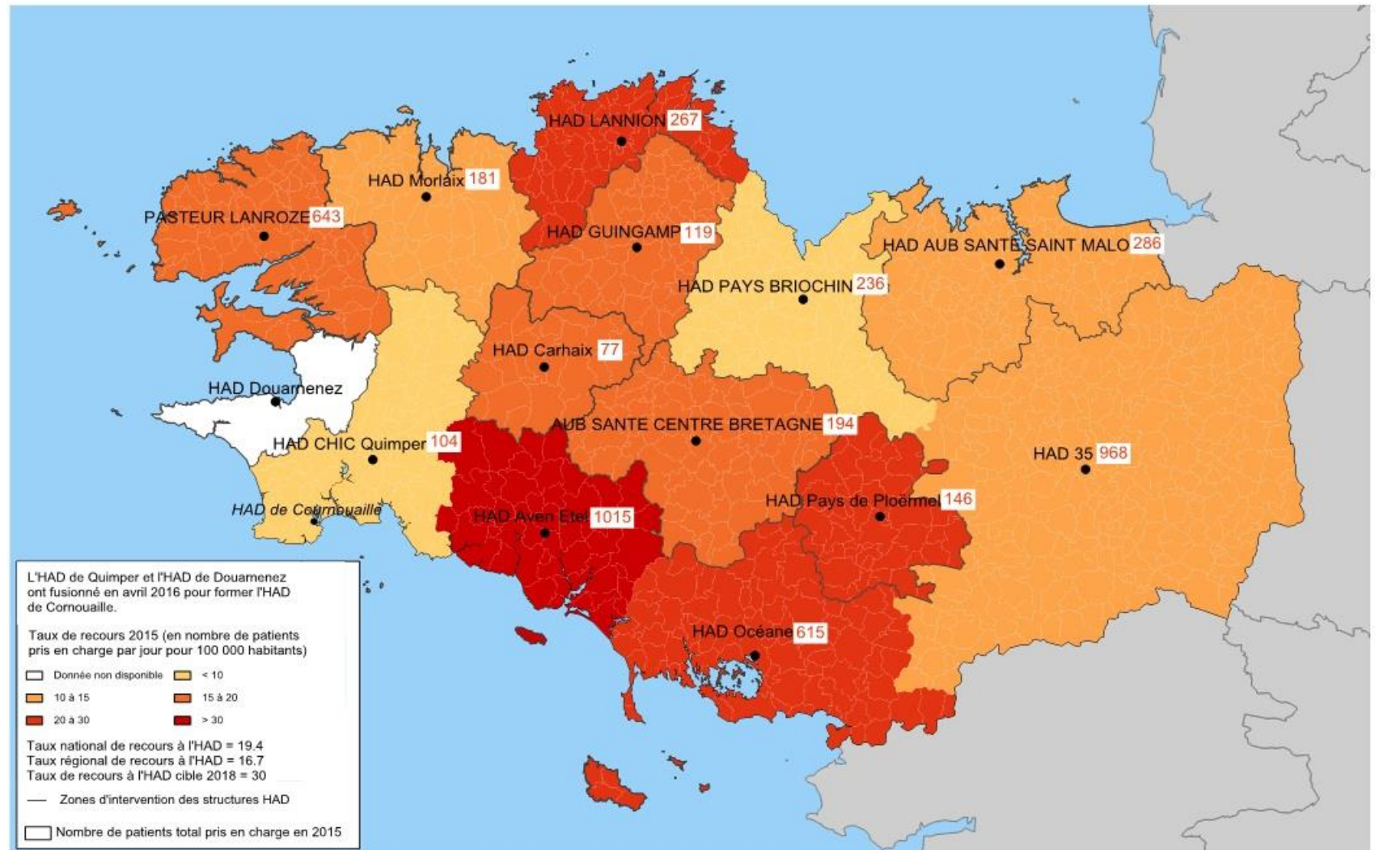
Source : ARHGOS (autorisations) 1er février 2016, Distancier Odomatrix version 2010 (réseau routier 2004)
 Réalisation ARS Bretagne, Juillet 2016
 Carte réalisée avec Cartes & Données - © Artique

0 33 65 km

Hospitalisation à Domicile (HAD)



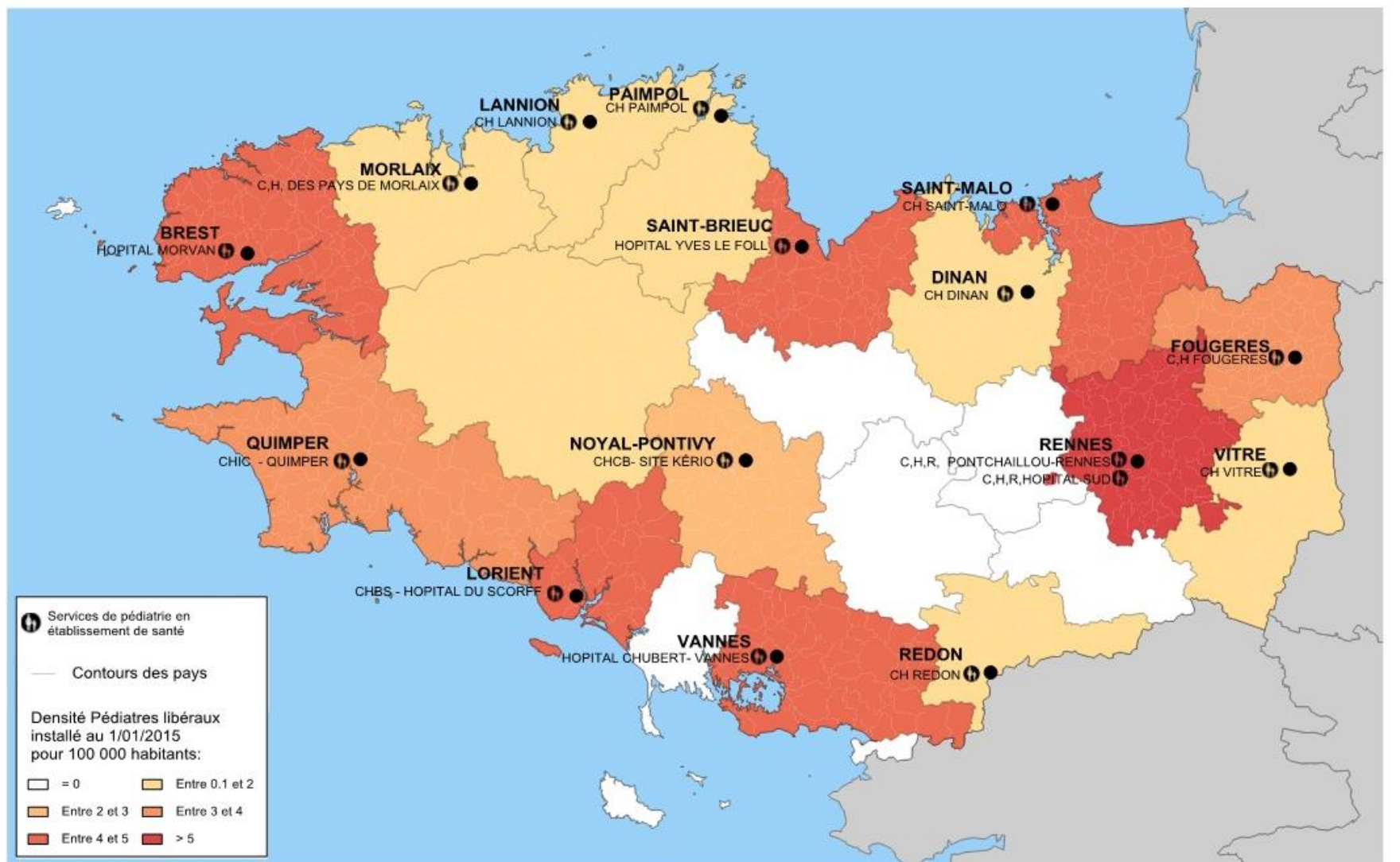
Sites de périnatalité et accessibilité



Source : ARS Bretagne, PMSI HAD 2015
 Réalisation ARS Bretagne, Juin 2016
 Carte réalisée avec Cartes & Données - © Artique

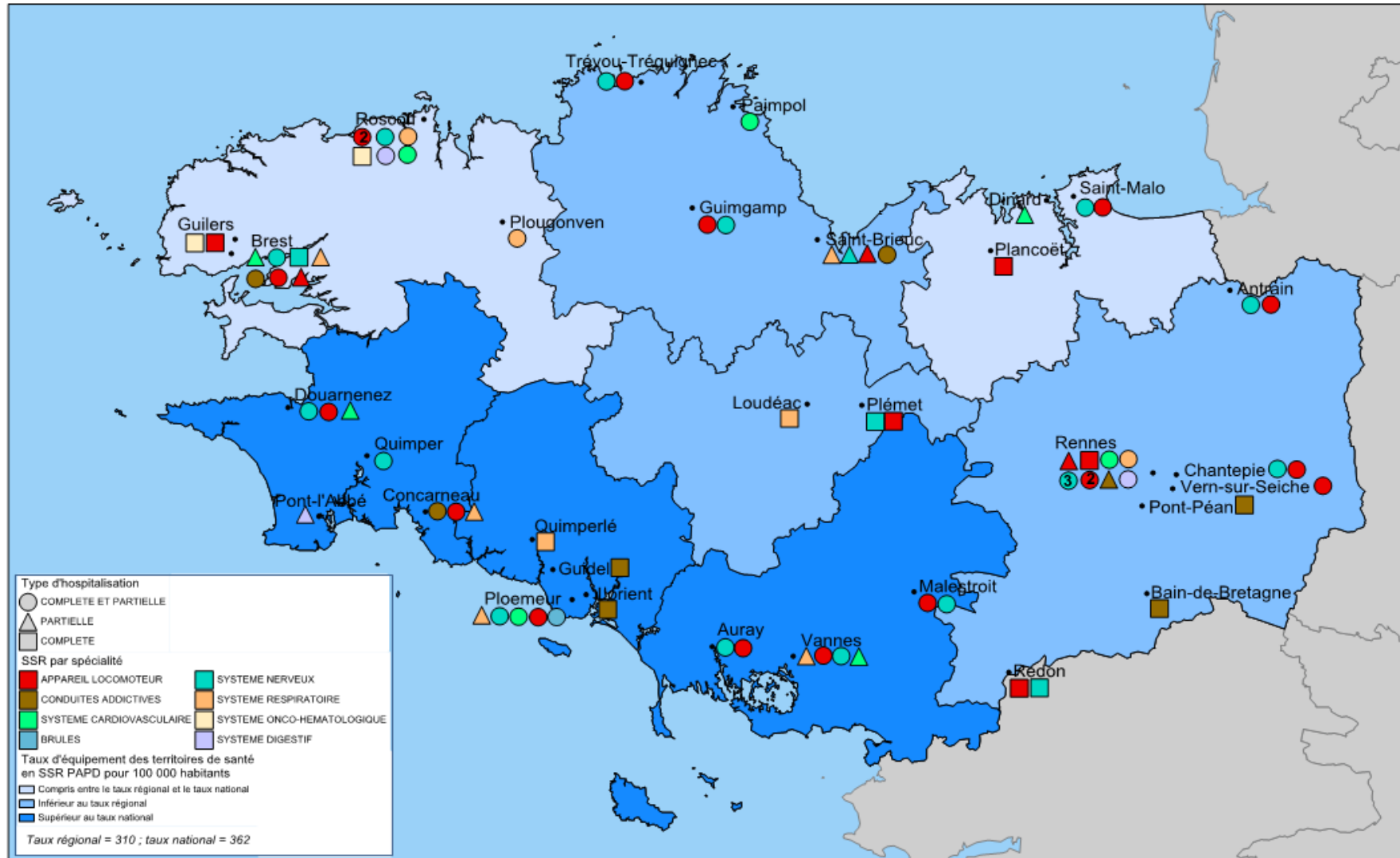
0 33 65 km

Pédiatres libéraux et services de pédiatrie



Source : ARS Bretagne, SAE 2014
 Réalisation ARS Bretagne, Juin 2016
 Carte réalisée avec Cartes & Données - © Artique

SSR spécialisés Adultes 2017



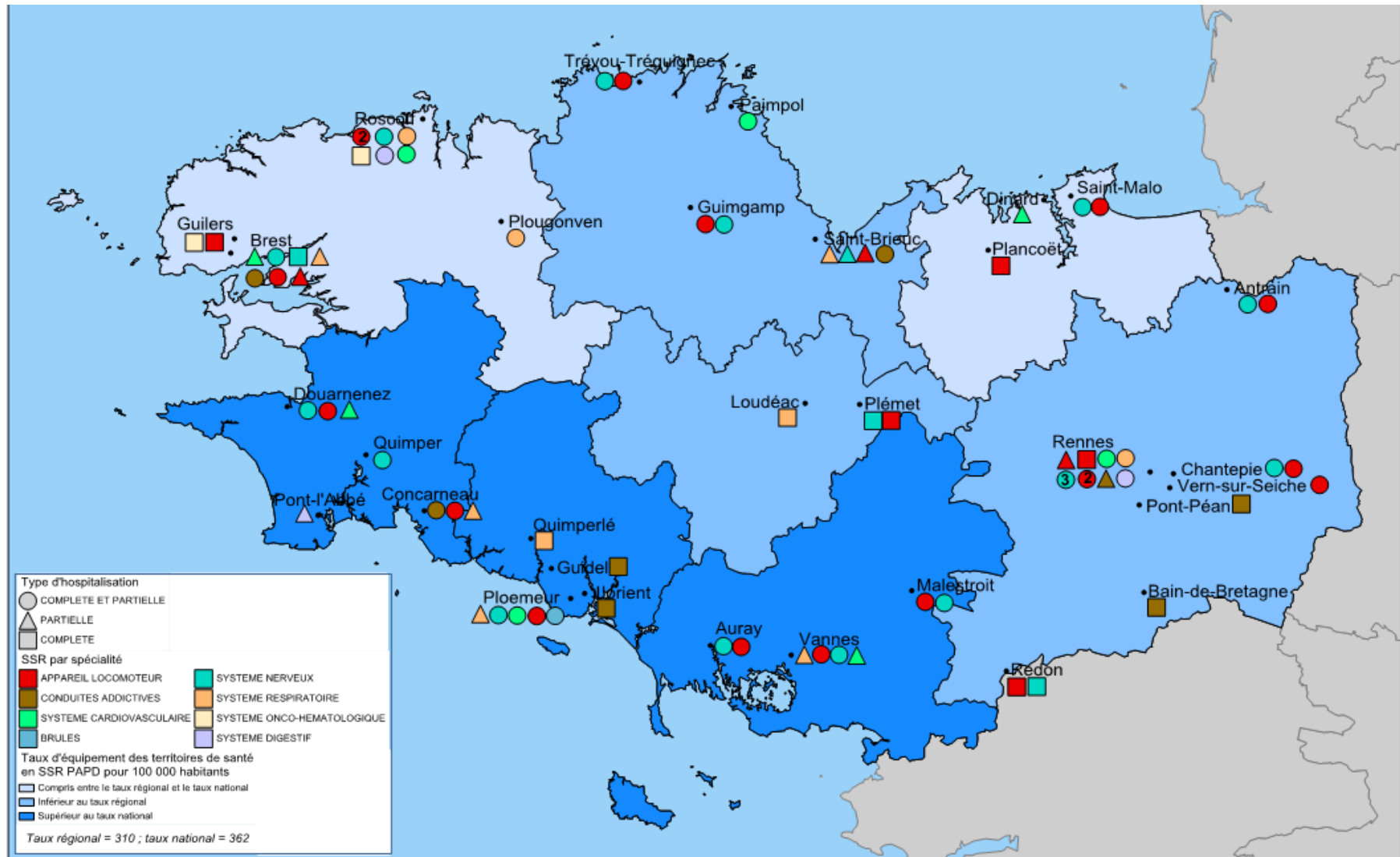
Source : ARHGOS, Janvier 2017

Réalisation ARS Bretagne, Juillet 2017

Carte réalisée avec Cartes & Données - © Articque

0 30 60 km

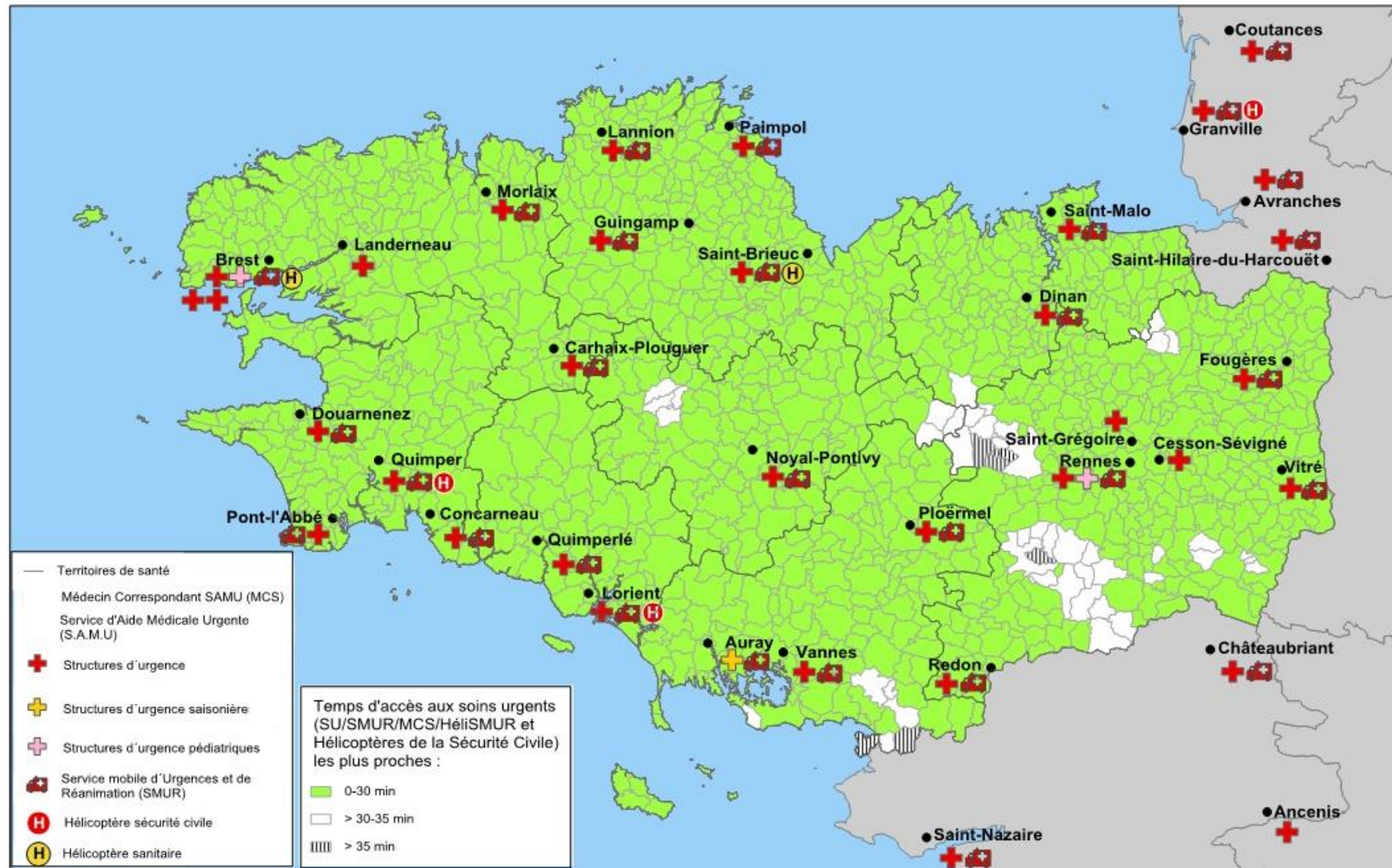
SSR spécialisés Enfants 2017



Source : ARHGOS, Janvier 2017
 Réalisation ARS Bretagne, Juillet 2017
 Carte réalisée avec Cartes & Données - © Articque

0 30 60 km

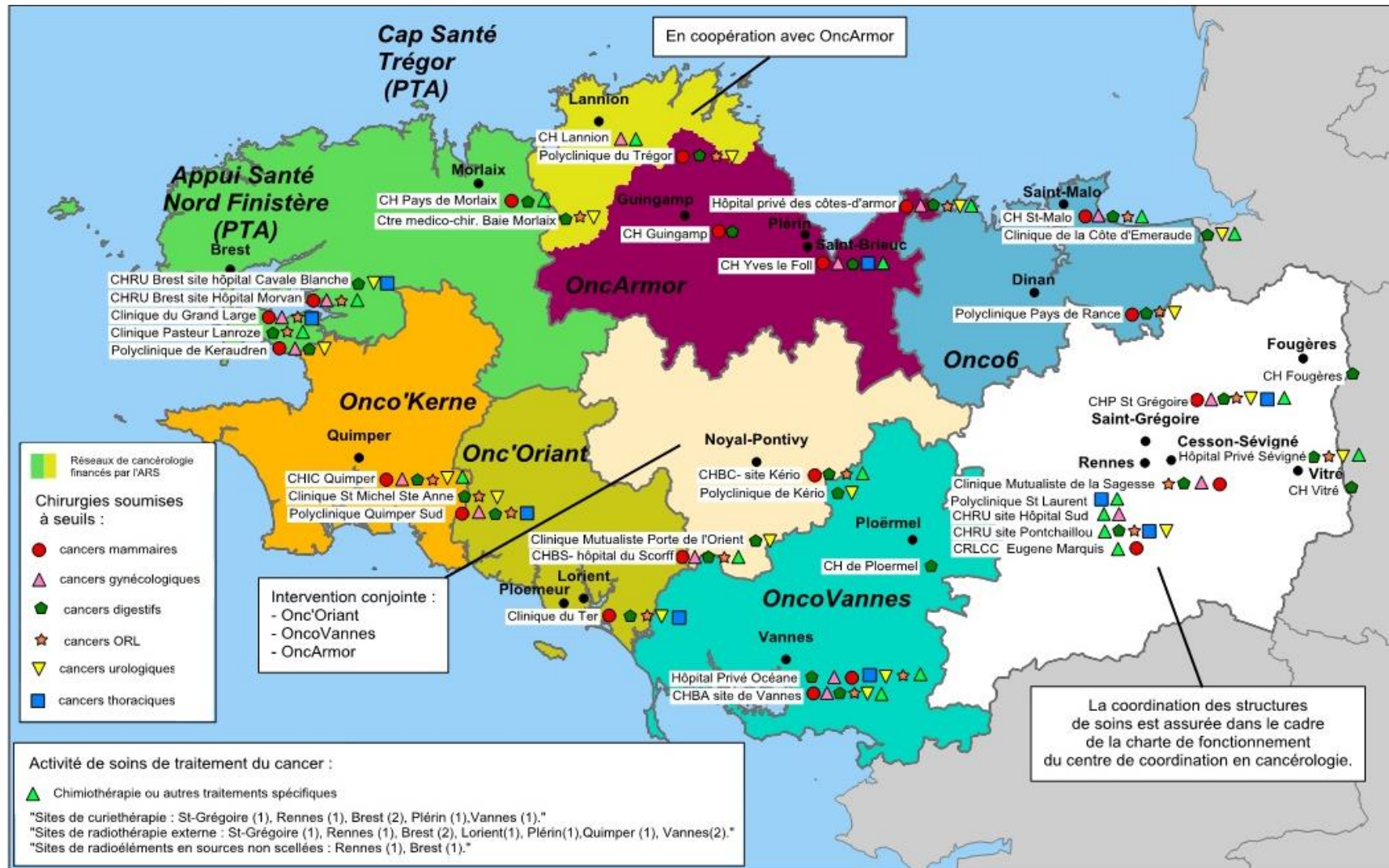
Accès aux soins d'urgences



Source : ARHGOS au 01/01/2016 (autorisations), ARS Bretagne, distancier METRIC de l'INSEE
 Réalisation ARS Bretagne, Juillet 2016
 Carte réalisée avec Cartes & Données - © Artique

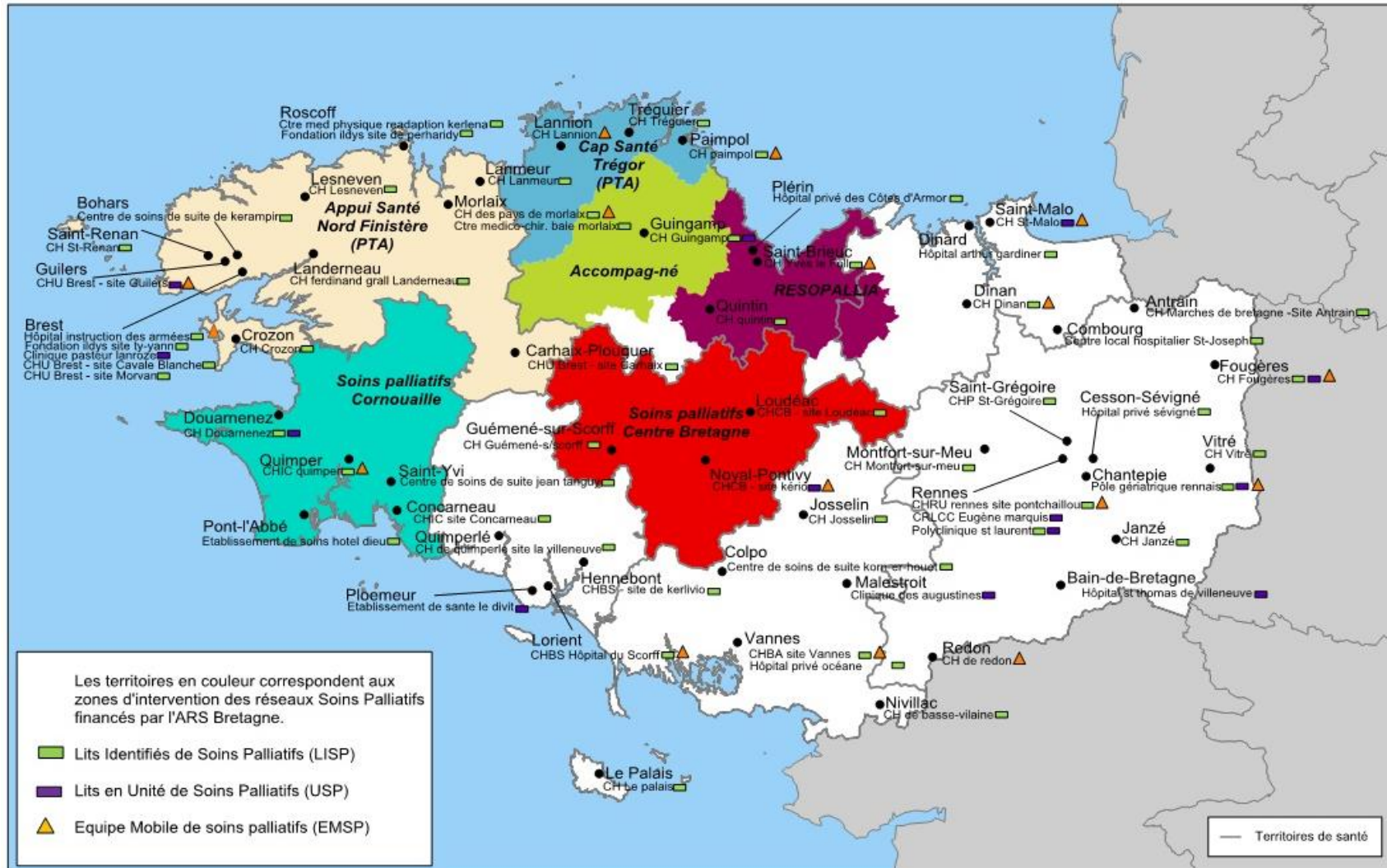
0 33 65 km

Sites de chirurgie des cancers et de chimiothérapie



Source : ARHGOS 01/02/2016
Réalisation ARS Bretagne, Juin 2016
Carte réalisée avec Cartes & Données - © Articque

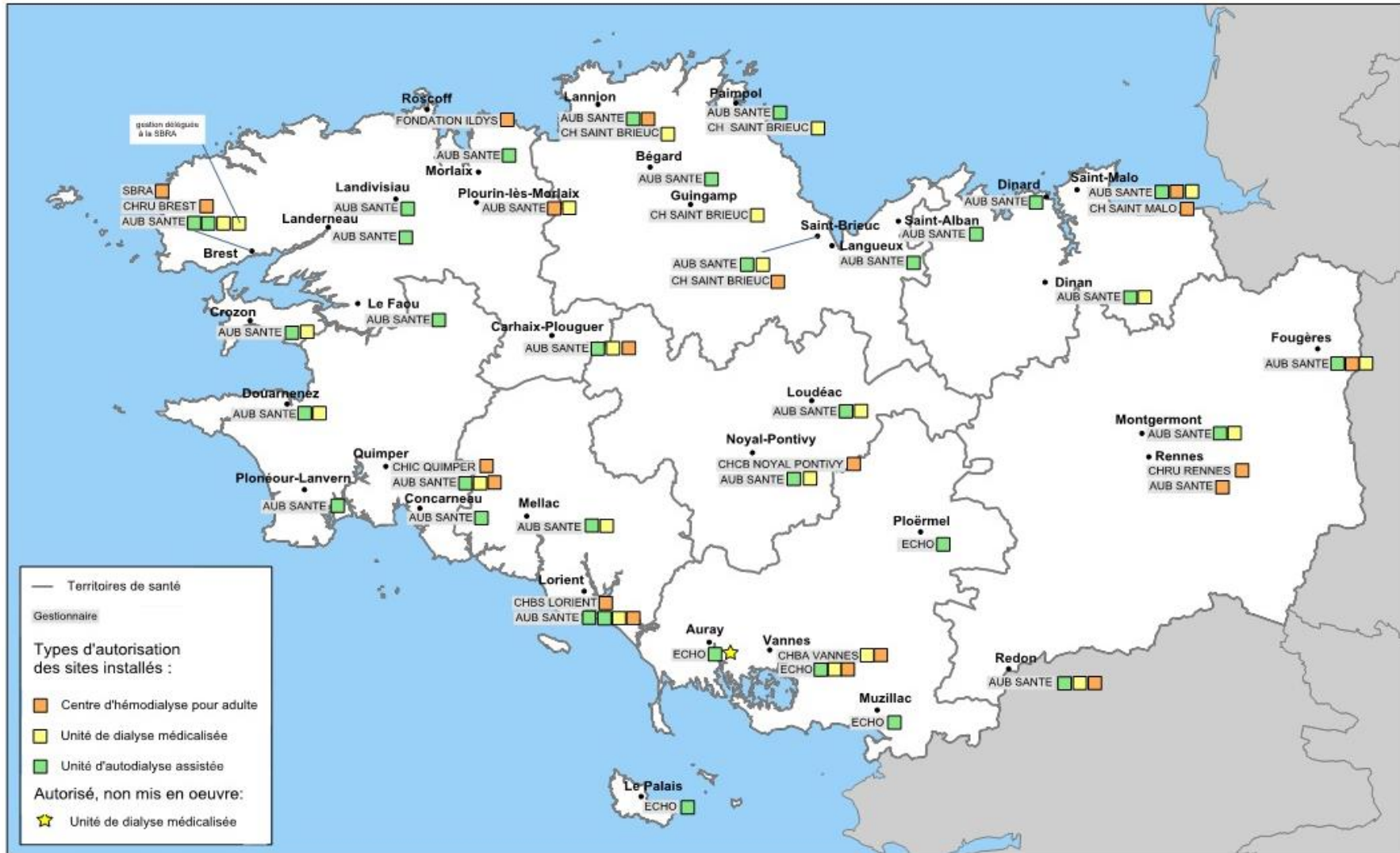
Soins Palliatifs



Source : ARHGOS 01/02/2016
 Réalisation ARS Bretagne, Juin 2016
 Carte réalisée avec Cartes & Données - © Artique

0 33 65 km

Centres traitement de l'Insuffisance Rénale Chronique (IRC)



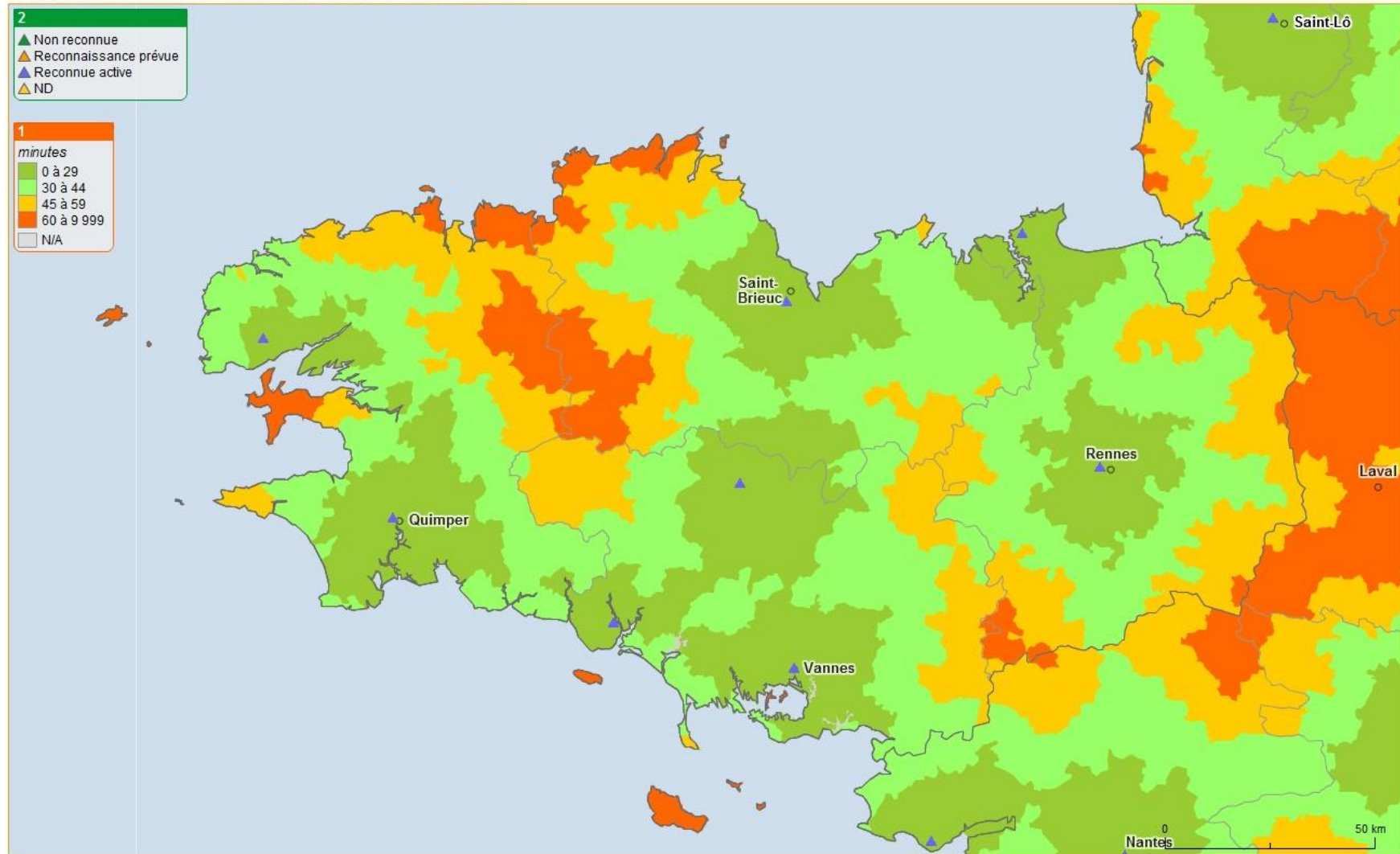
Source : ARHGOS, Avril 2016
 Réalisation ARS Bretagne, Mai 2016
 Carte réalisée avec Cartes & Données - © Artique

0 30 60 km

Unité neuro-vasculaire (UNV)

1 - Temps d'accès des communes aux UNV reconnues, 2018 - source : ARS, 31/12/2016, Metric

2 - Typologie des Unités Neuro-Vasculaires - source : ARS, 1er janvier 2016



© Atlasanté - IGN GEOFLA® - France par commune - 2013

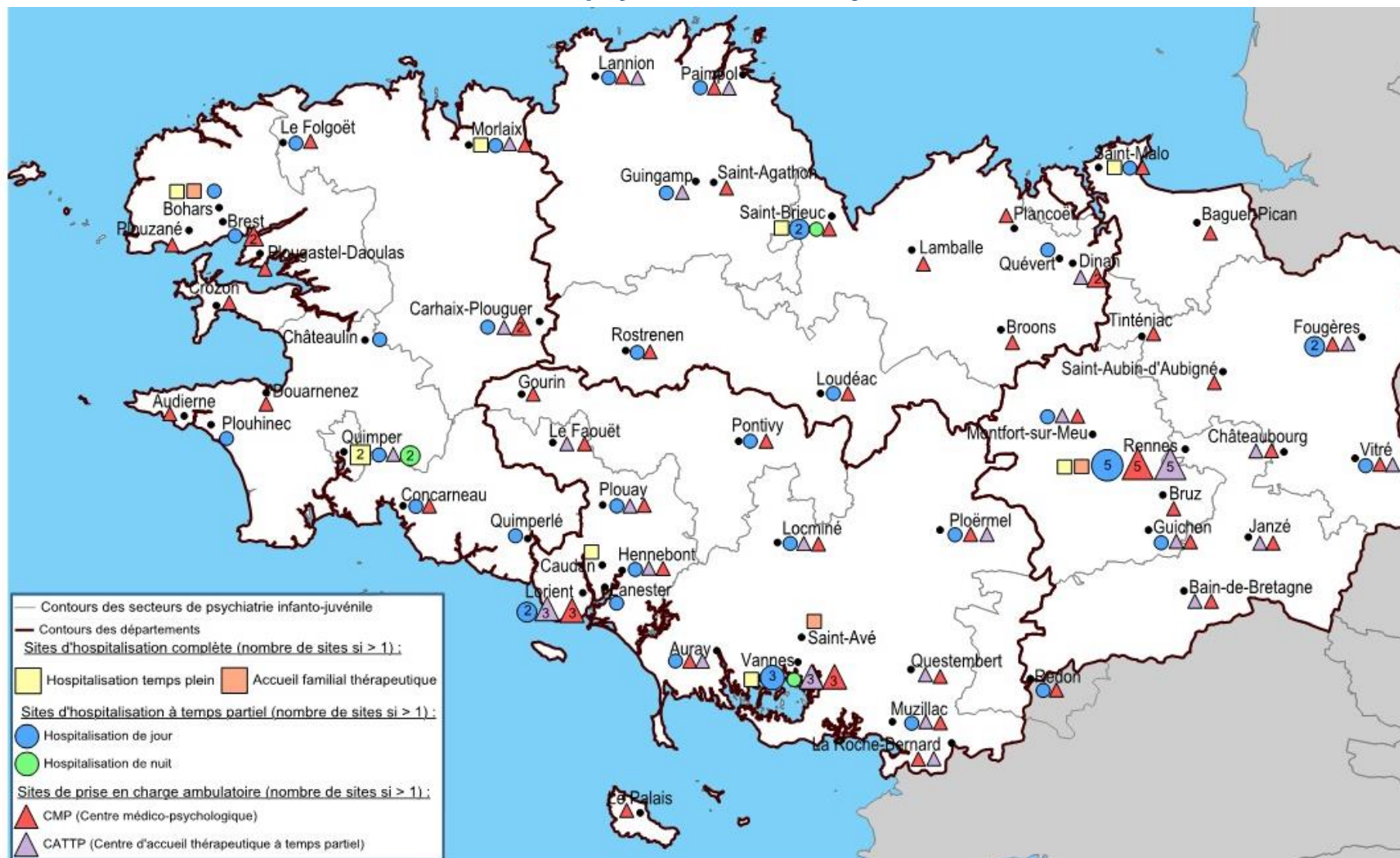
Offre en psychiatrie générale



Source : ARHGOS (12/01/2017) et FINESS (18/04/2017)
 Réalisation ARS Bretagne, juin 2017
 Carte réalisée avec Cartes & Données - © Artique

0 33 65 km

Offre en psychiatrie infanto-juvénile

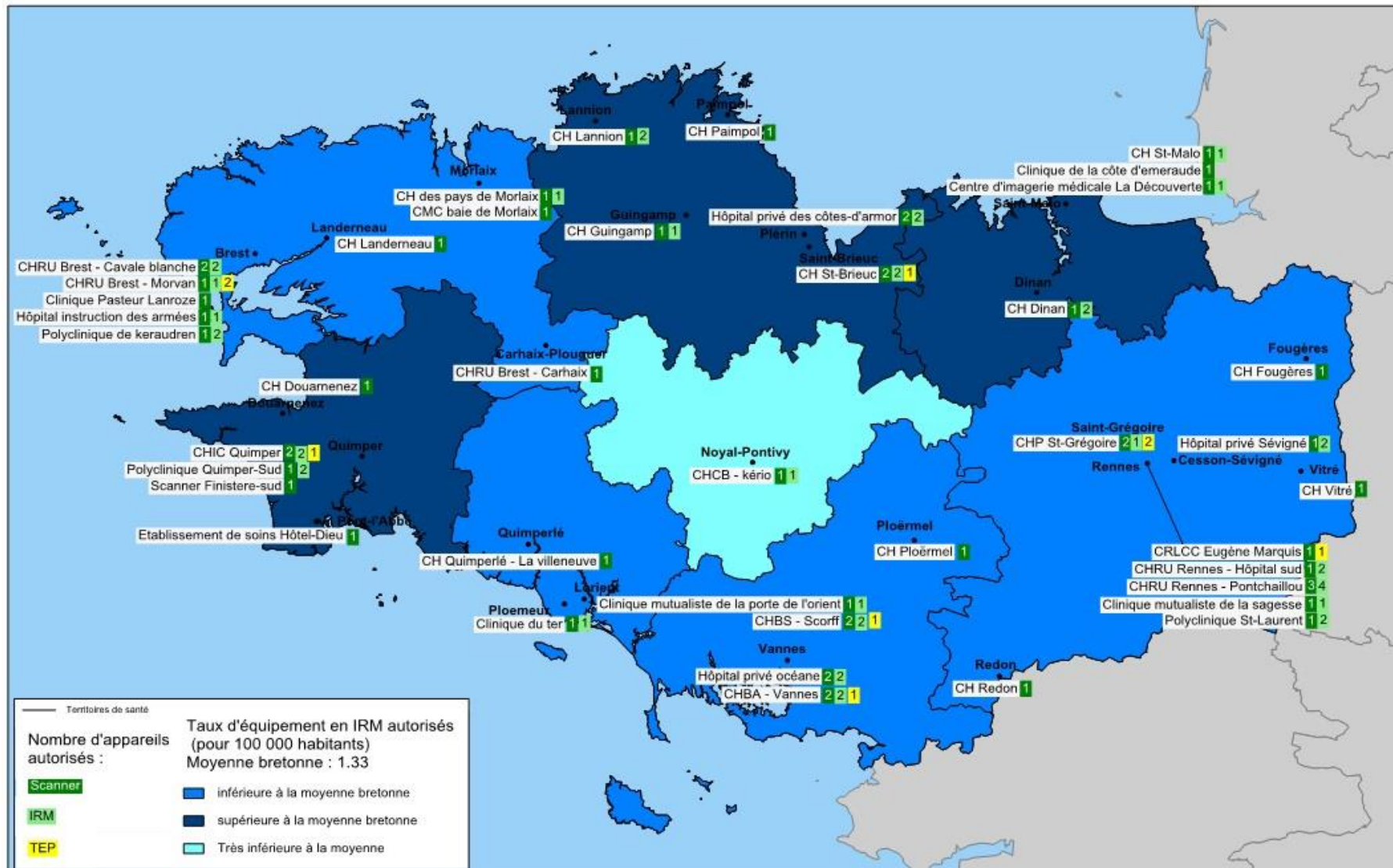


Source : ARHGOS (12/01/2017) et FINESS (18/04/2017)
 Réalisation ARS Bretagne, juin 2017
 Carte réalisée avec Cartes & Données - © Artique

0 30 60 km

Imagerie

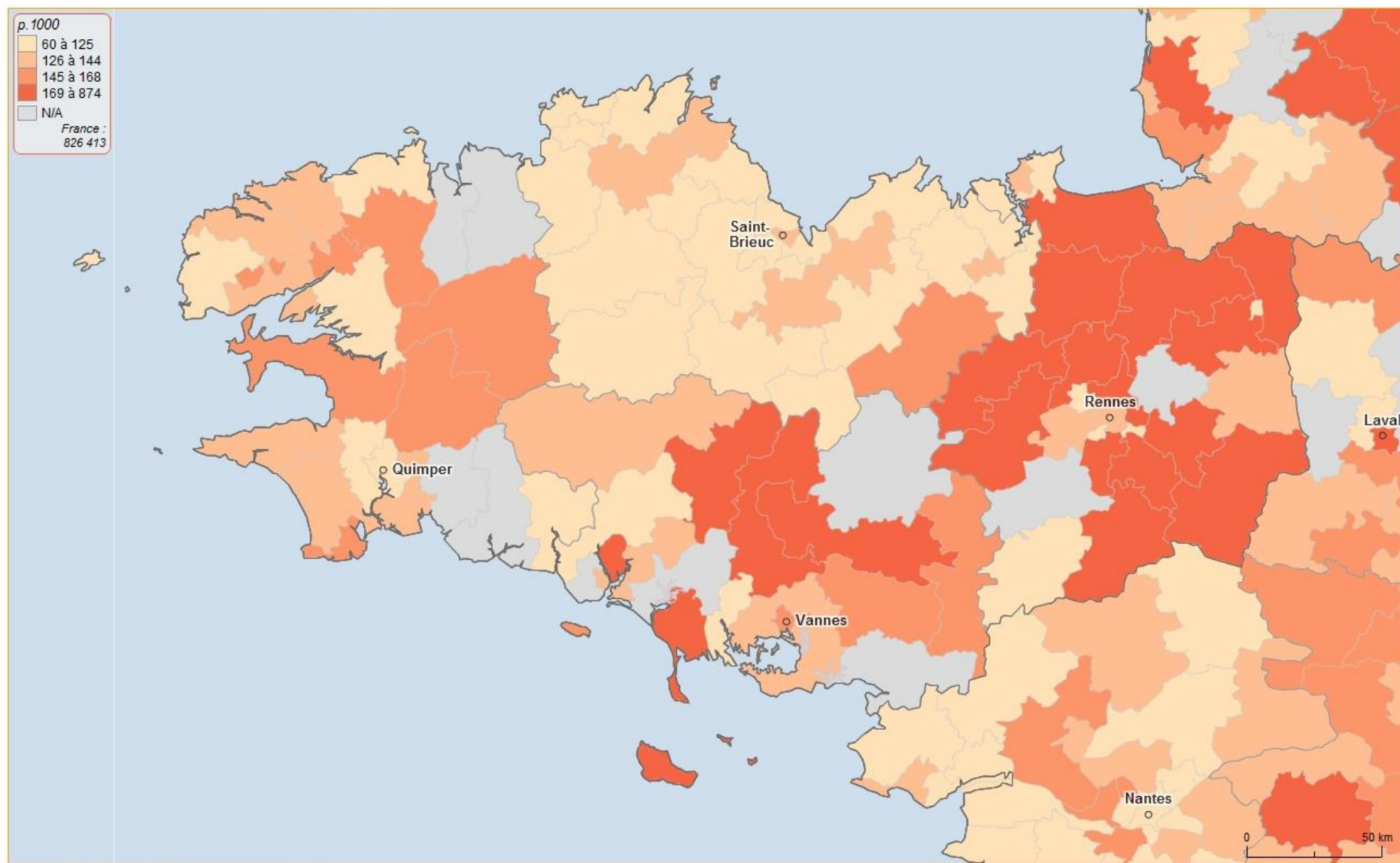
Imagerie médicale



Source : ARHGOS 1er février 2016
Réalisation ARS Bretagne, Juin 2016
Carte réalisée avec Cartes & Données - © Artique

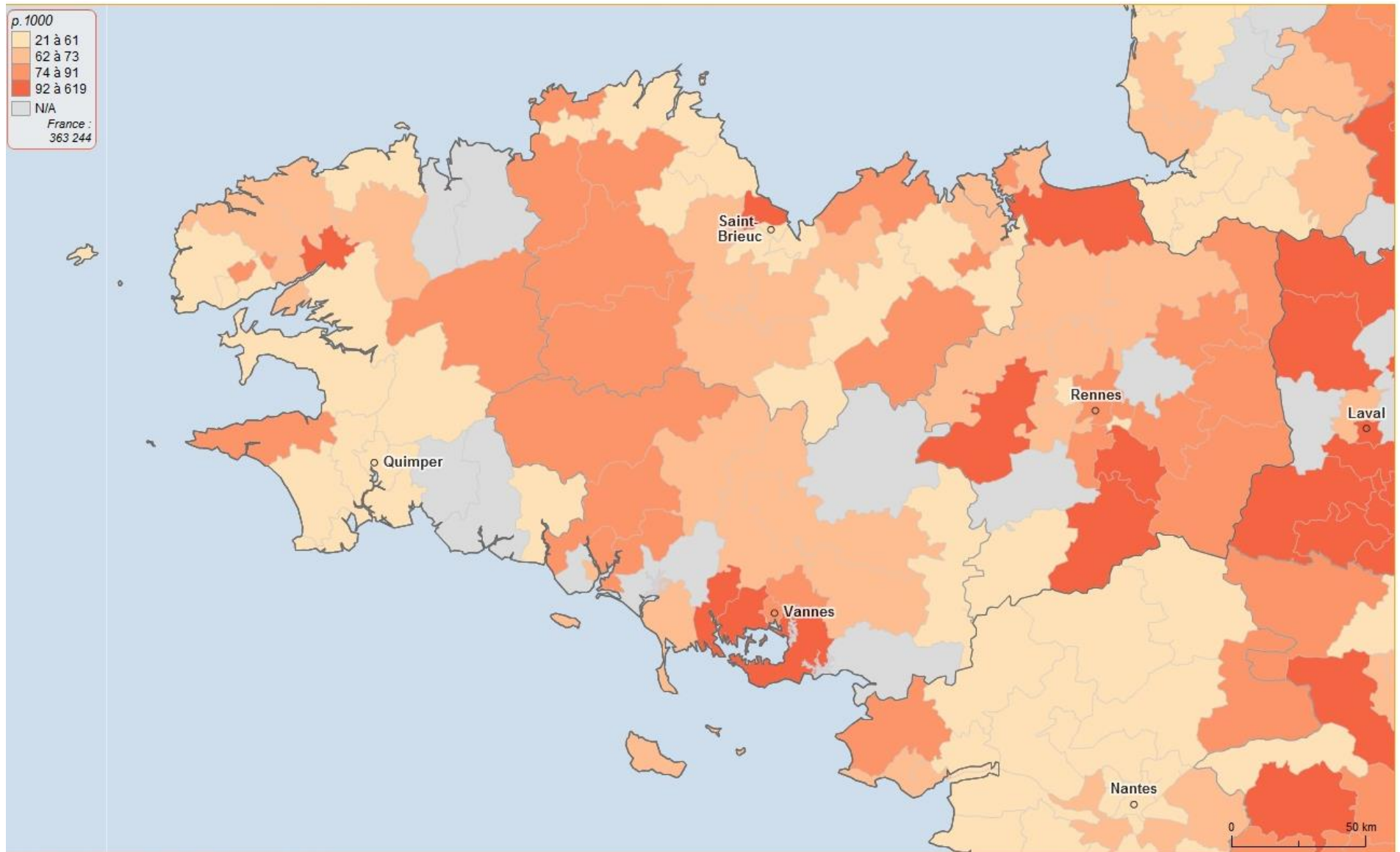
0 30 60 km

Taux de recours standardisé en examens scanner



© Atlasanté - IGN GEOFLA® - France par canton - 2015
Sources PMSI-MCO - SNIRAM - janv à juin 2015

Taux de recours standardisé en examens IRM



© Atlasanté - IGN GEOFLA® - France par canton - 2015
Sources PMSI-MCO - SNIIRAM - janv à juin 2015

Prise en charge de populations spécifiques

Aide aux aidants personnes âgées



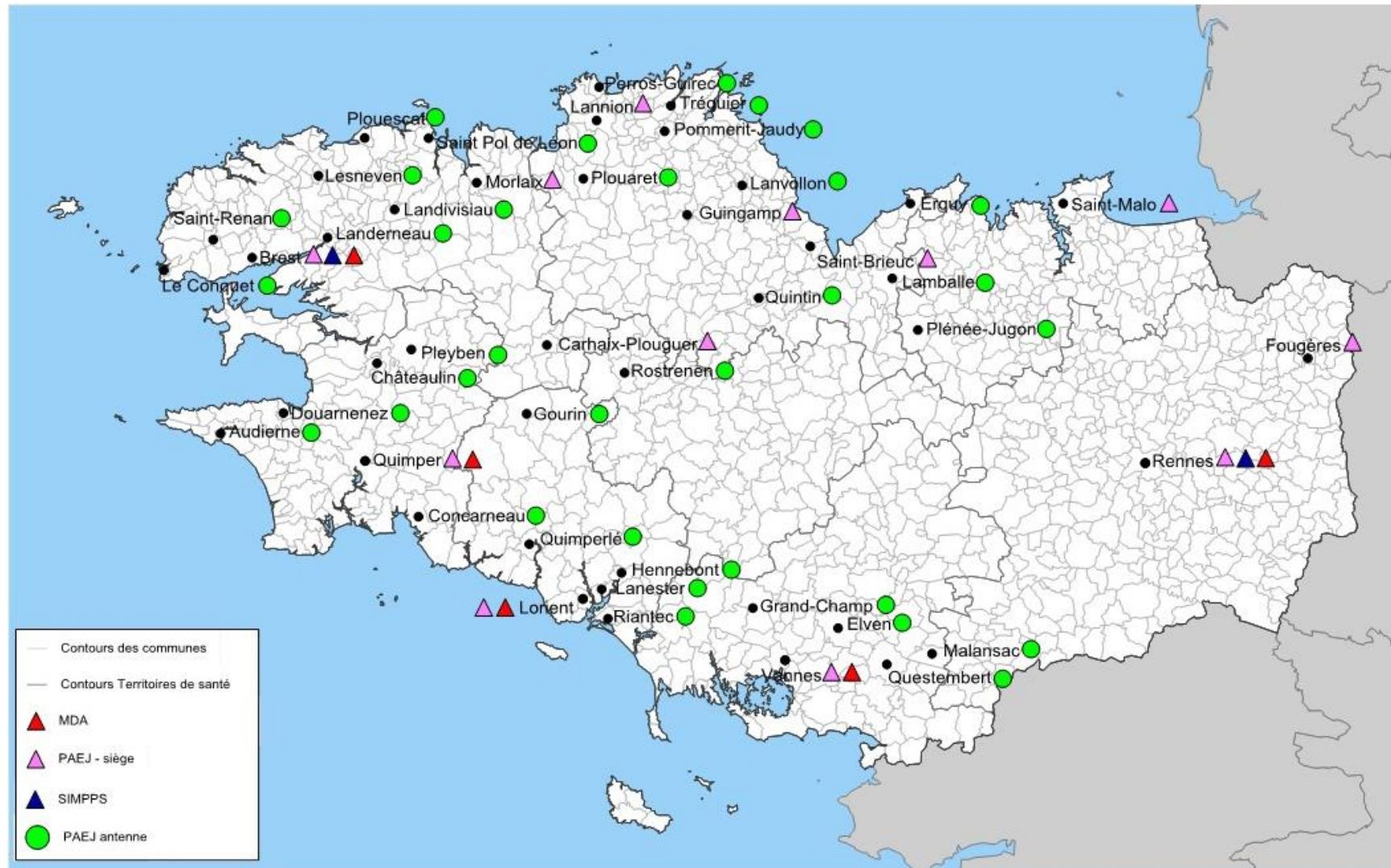
Source : ARS Bretagne, FINESS au 1er janvier 2016 et DISTANCIER ODMATRIX 2010

Réalisation ARS Bretagne, Juillet 2016


Carte réalisée avec Cartes & Données - © Artique

0 30 60 km

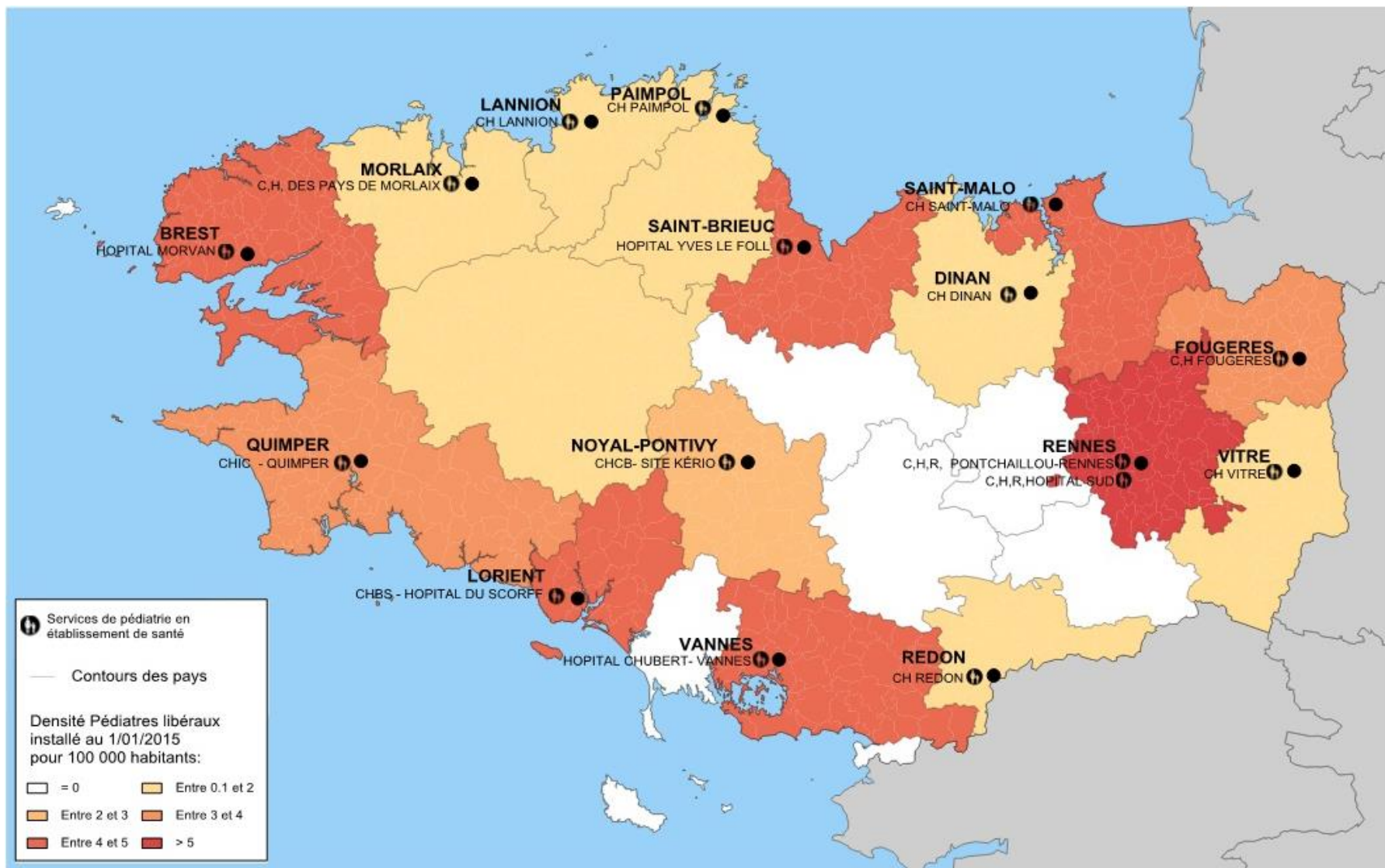
Dispositifs pour les jeunes



Source : ARS Bretagne au 01/06/2016
 Réalisation ARS Bretagne, Juin 2016
 Carte réalisée avec Cartes & Données - © Artique



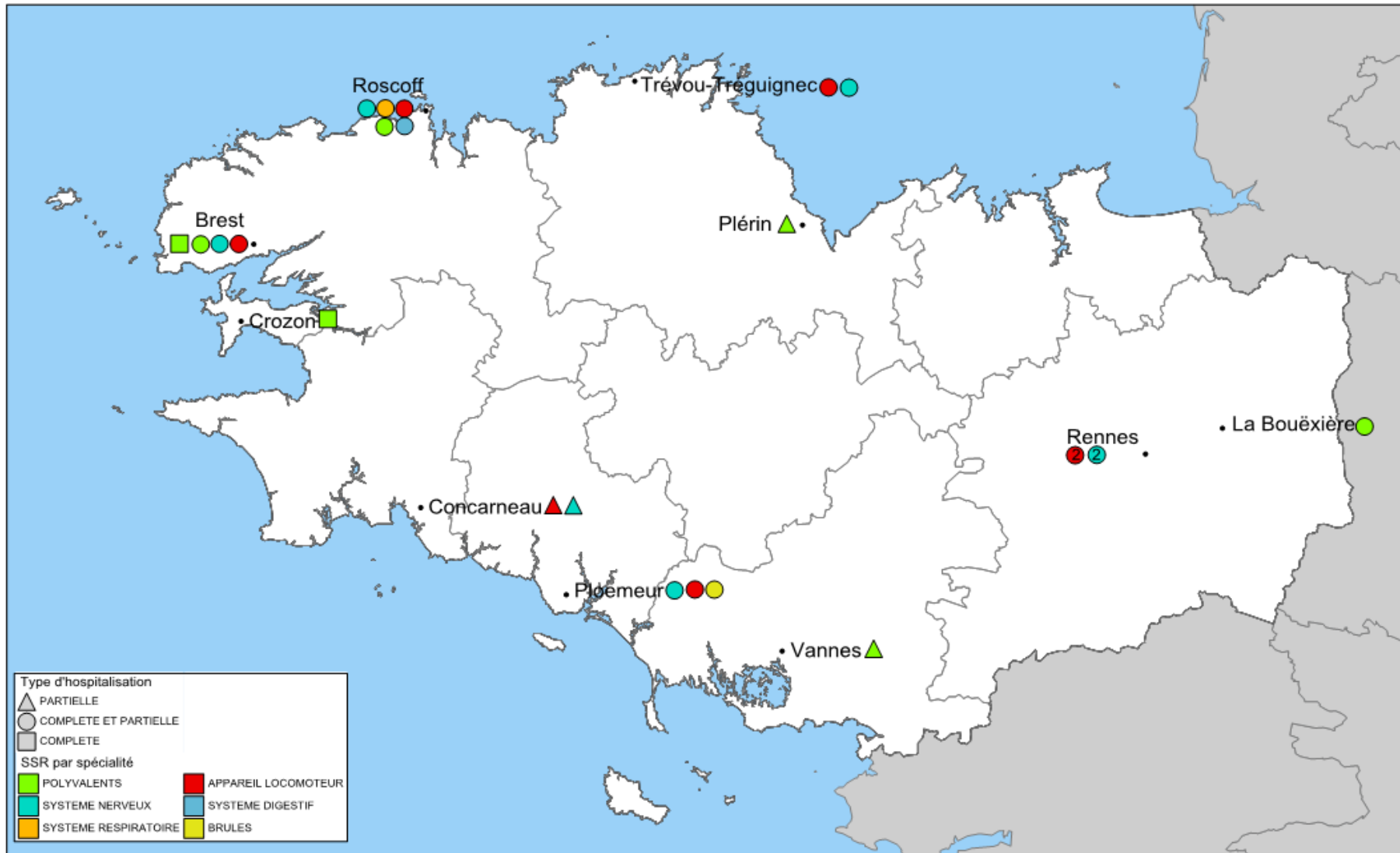
Pédiatres libéraux et services de pédiatrie



Source : ARS Bretagne, SAE 2014
 Réalisation ARS Bretagne, Juin 2016
 Carte réalisée avec Cartes & Données - © Artique

0 30 60 km

SSR spécialisés pour Enfants



Source : ARHGOS, Février 2016
 Réalisation ARS Bretagne, Juin 2016
 Carte réalisée avec Cartes & Données - © Articque

0 30 60 km

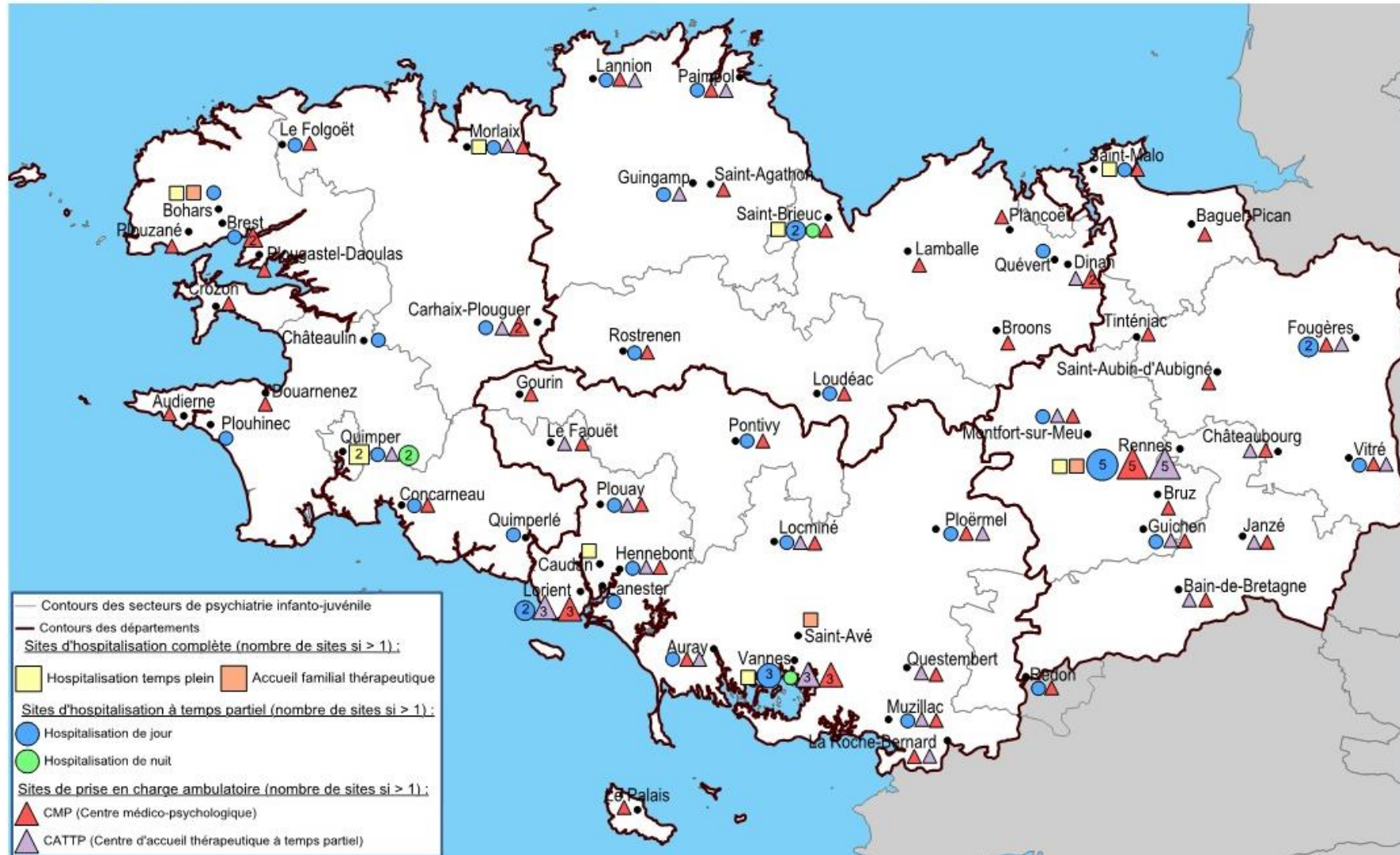
Offre en psychiatrie infanto-juvénile



Source : ARHGOS (12/01/2017) et FINESS (18/04/2017)
 Réalisation ARS Bretagne, juin 2017
 Carte réalisée avec Cartes & Données - © Artique

0 30 60 km

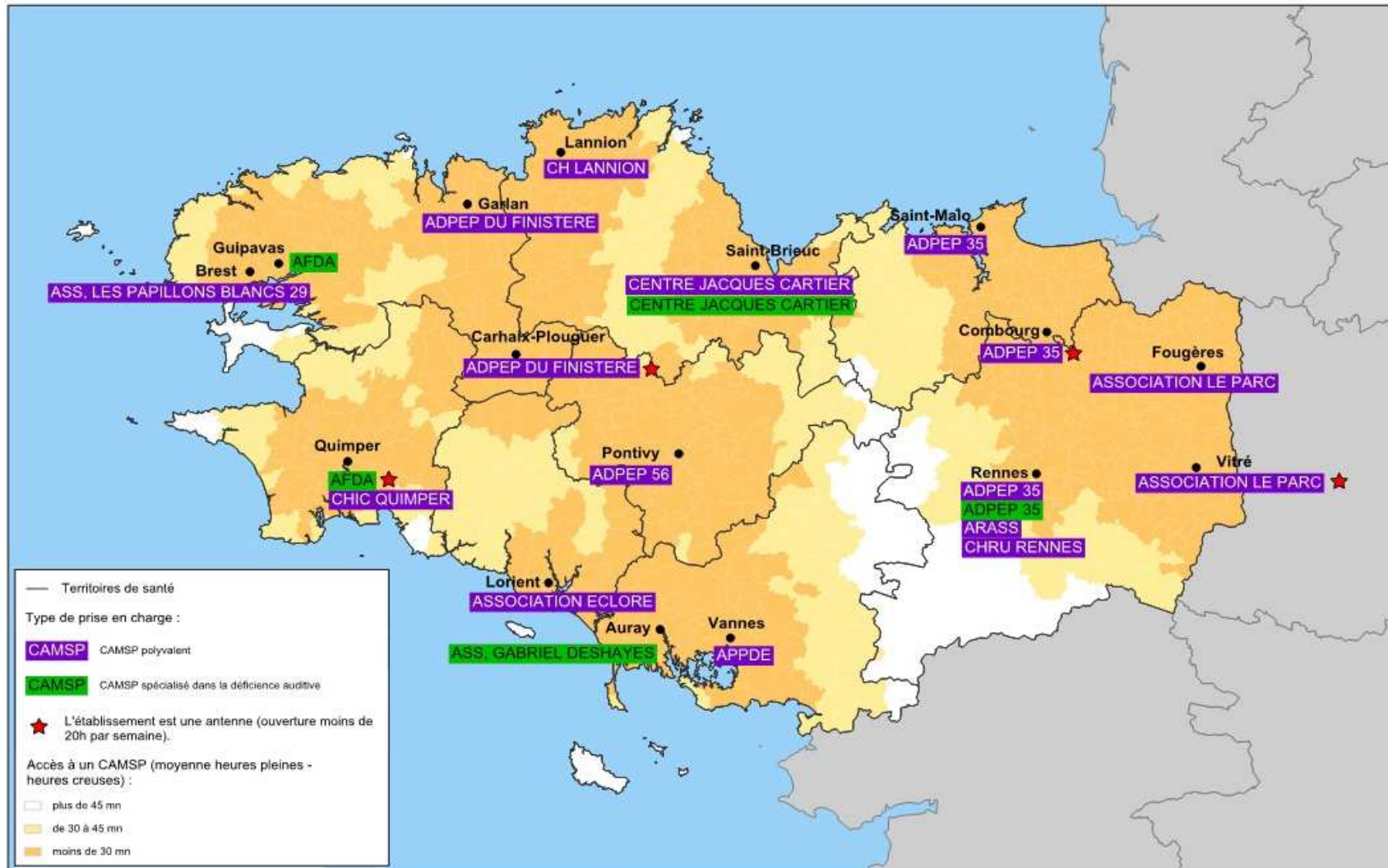
Consultations Jeunes Consommateurs (CJC)



Source : ARHGOS (12/01/2017) et FINESS (18/04/2017)
 Réalisation ARS Bretagne, juin 2017
 Carte réalisée avec Cartes & Données - © Artique

0 30 60 km

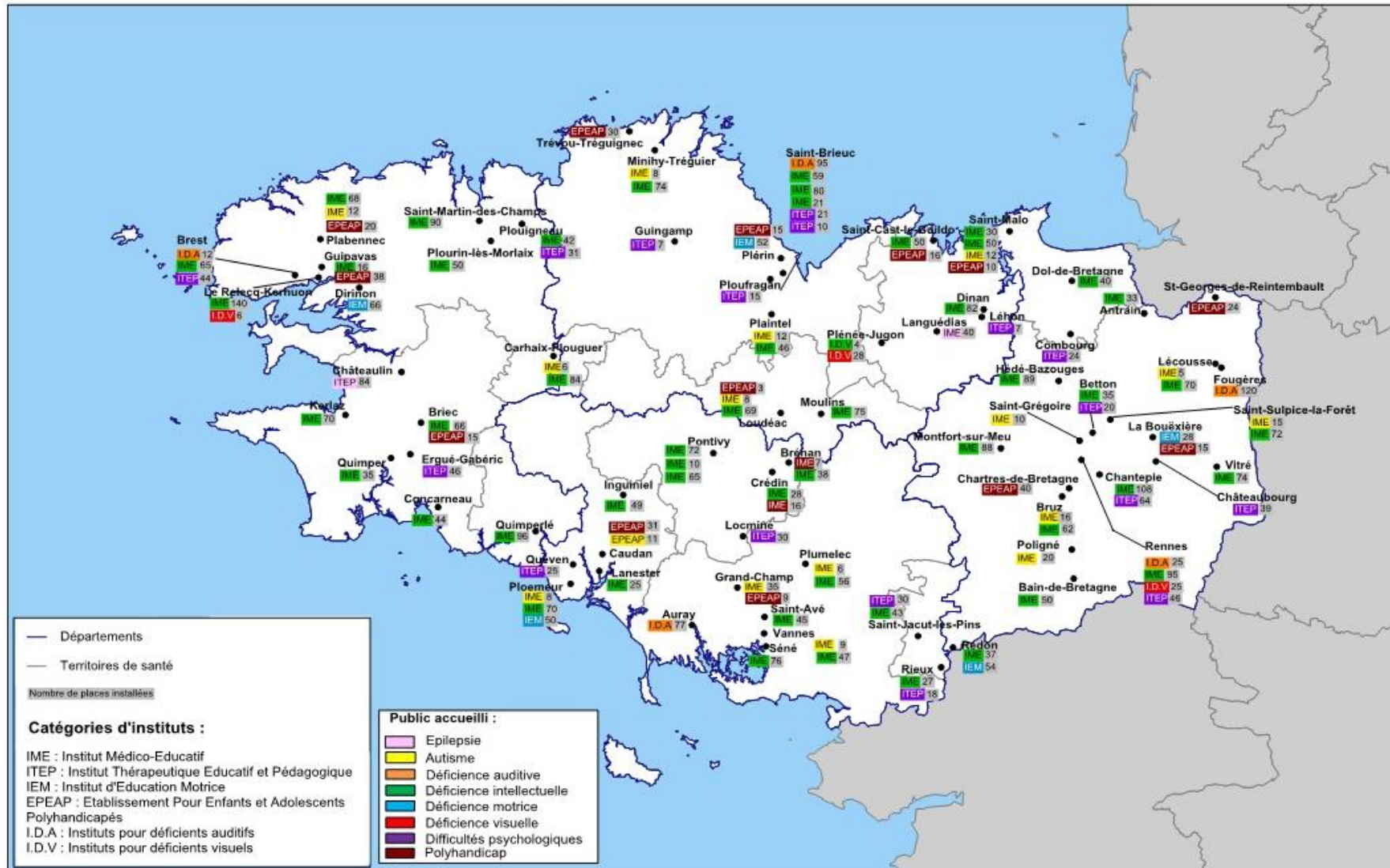
Centres d'Action Médico-Sociale Précoce (CAMSP)



Source : FINESS au 01/01/2016, Distancier Odomatrix Août 2010
 Réalisation ARS Bretagne, Juillet 2016
 Carte réalisée avec Cartes & Données - © Artique

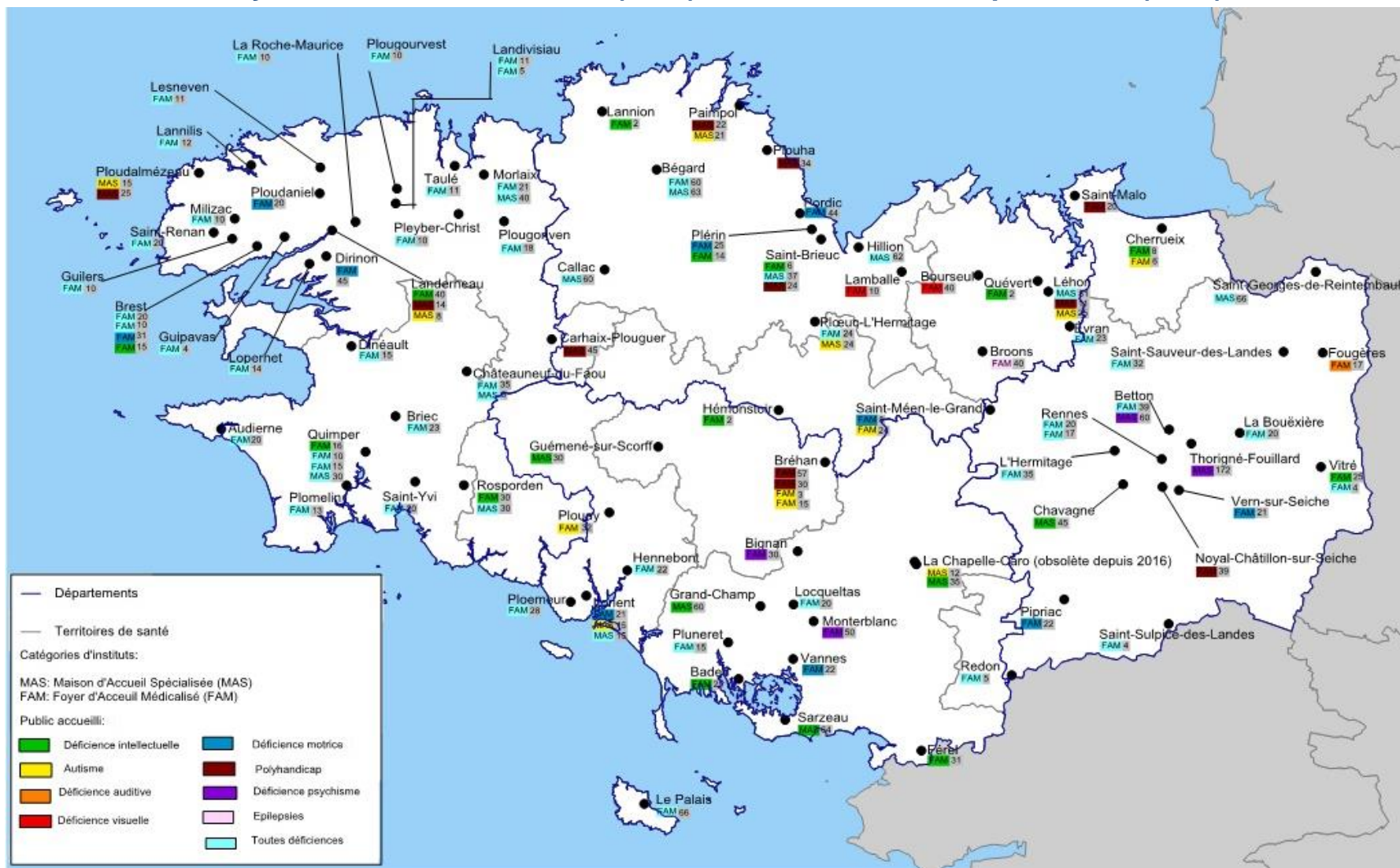
0 35 70 km

Etablissements pour enfants handicapés (IME-ITEP-IEM)

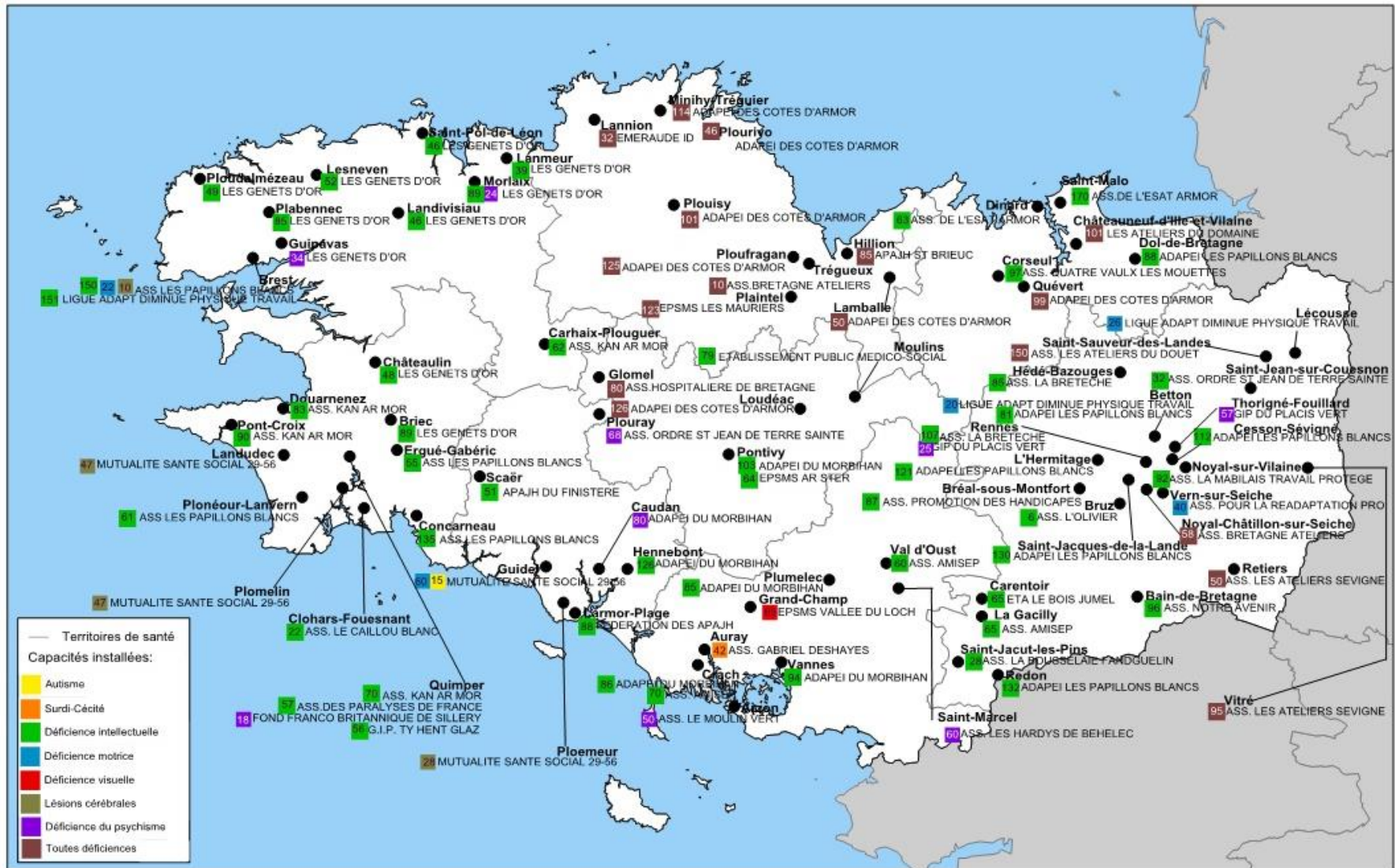


0 35 70 km

Foyers d'Accueil Médicalisé (FAM) - Maison d'Accueil Spécialisée (MAS)

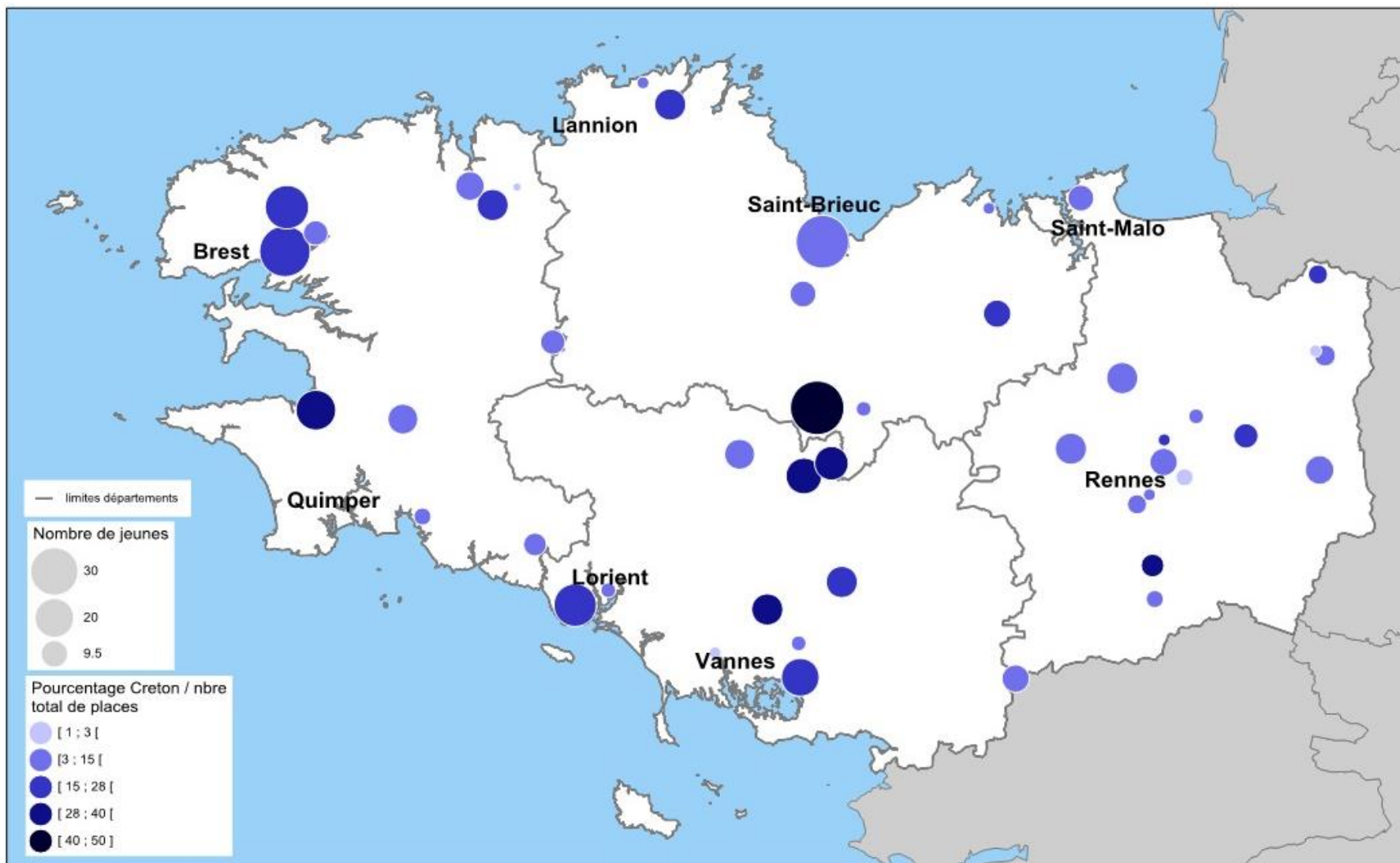


Etablissements et Services d'Aide par le Travail (ESAT)



Source : ARS Bretagne, Finess au 1er janvier 2016
 Réalisation ARS Bretagne, Septembre 2016
 Carte réalisée avec Cartes & Données - © Artique

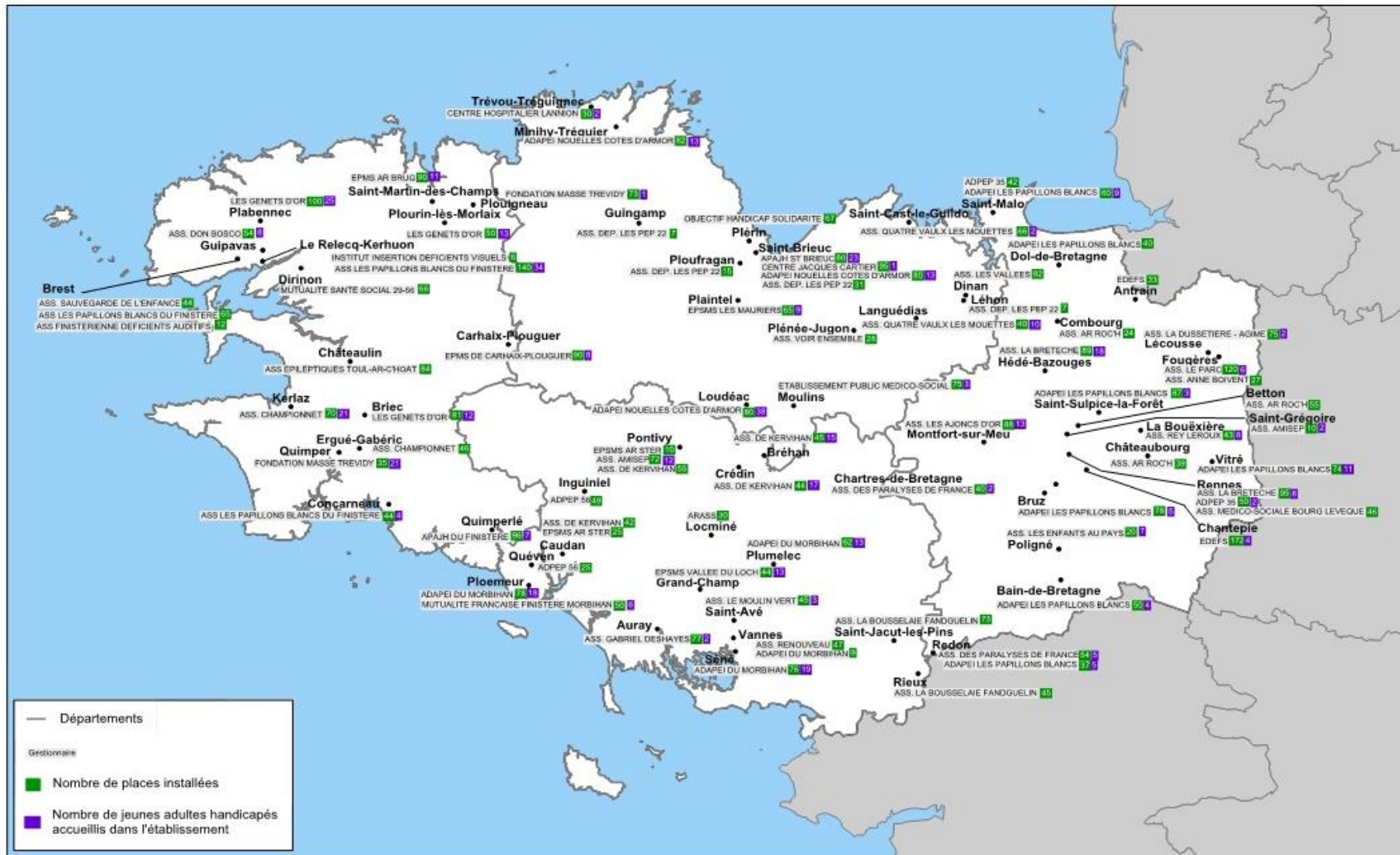
Jeunes adultes handicapés accueillis en établissement pour enfants



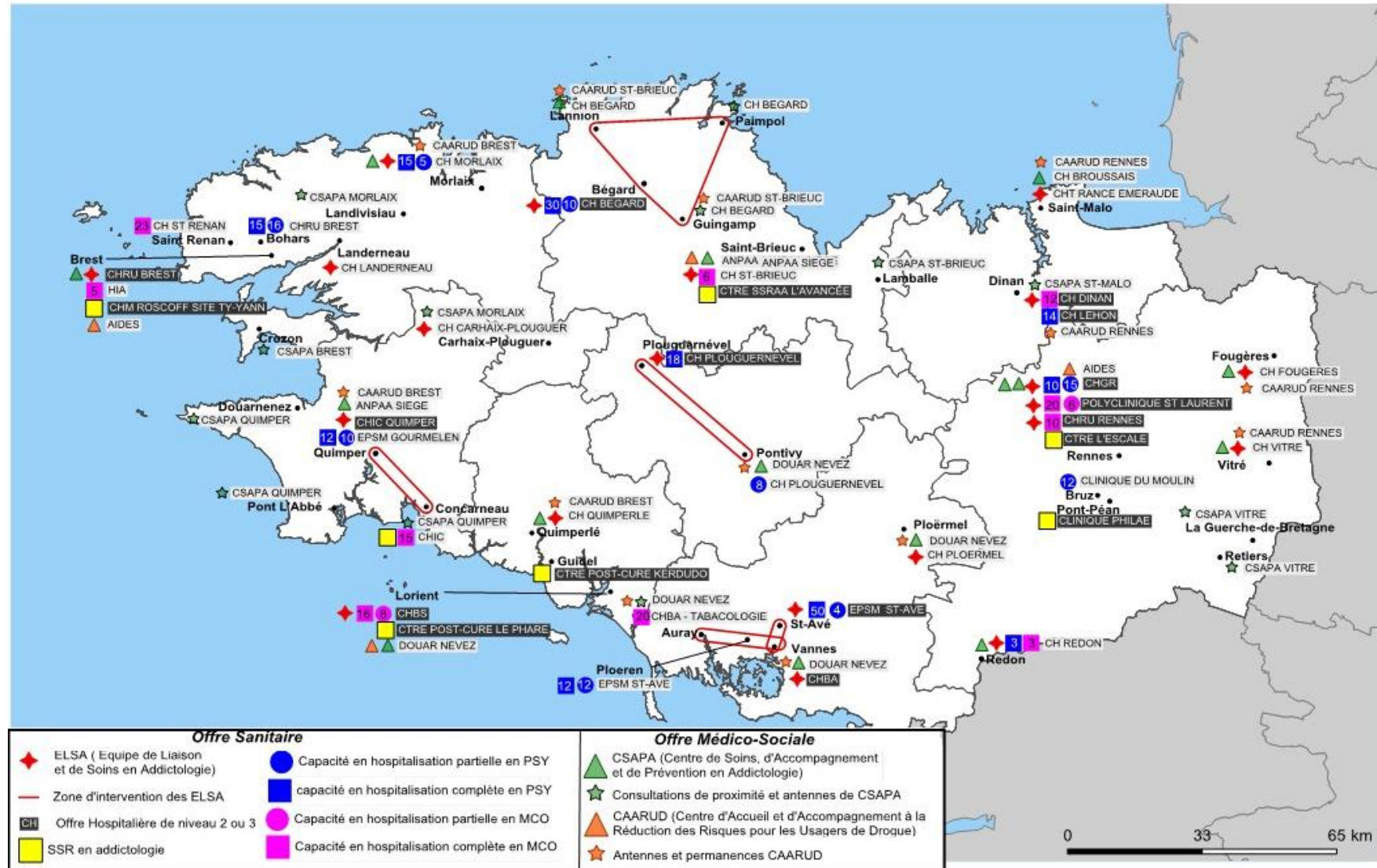
Source : ARS Bretagne 2016 (Enquête jeunes adultes (20 ans et plus) en situation de handicap accueillis en établissements pour enfants)
 Réalisation ARS Bretagne, Mai 2017
 Carte réalisée avec Cartes & Données - © Articque

0 30 60 km

Places pour jeunes adultes handicapés accueillis en établissement pour enfants



Structures pour la prise en charge des addictions



Source : FINESS au 20/06/2016 (CSAPA, cAARUD), ARHGOS (SSR addictologie), Enquête établissement psychiatrique (mars 2014), Enquête PRS (septembre 2014)
 Réalisation ARS Bretagne, juin 2016
 Carte réalisée avec Cartes & Données - © Artique

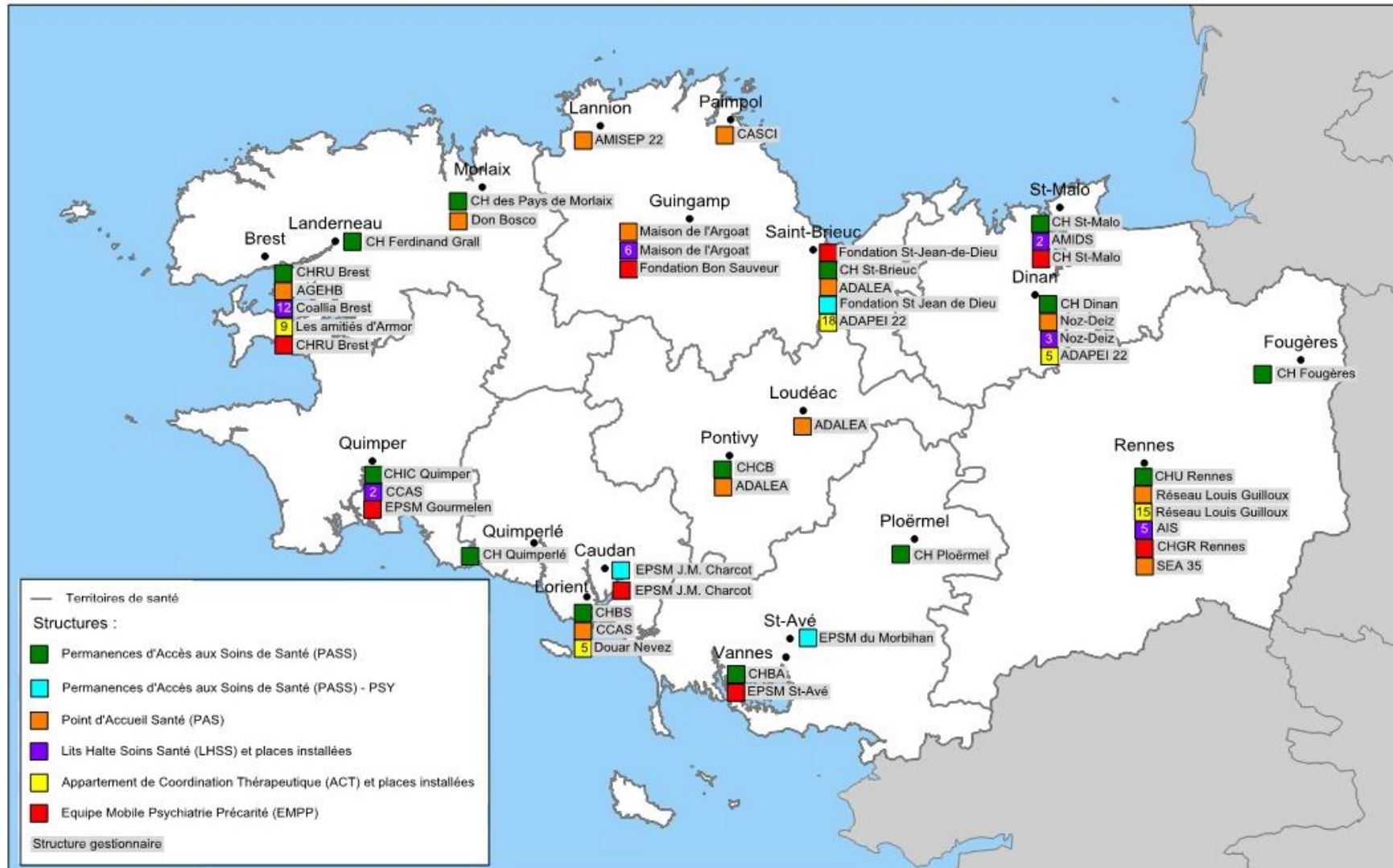
Offre en psychiatrie générale



Source : ARHGOS (12/01/2017) et FINESS (18/04/2017)
 Réalisation ARS Bretagne, juin 2017
 Carte réalisée avec Cartes & Données - © Articque

0 33 65 km

Structures pour personnes en situation de précarité

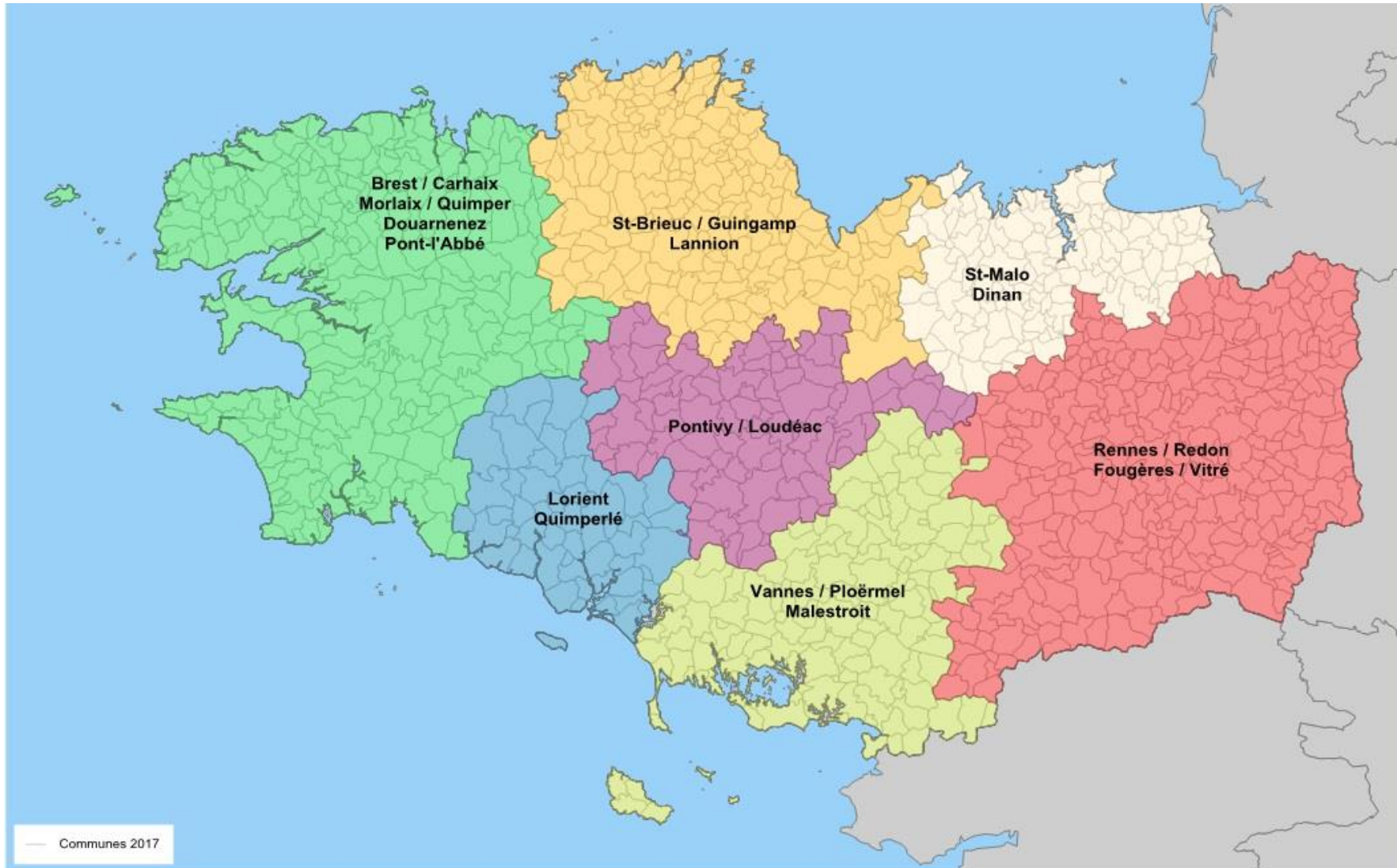


Source : FINESS au 01/01/2016 (LHSS, ACT), ARS Bretagne 01/01/2016 (PASS, PAS, EMPP)
 Réalisation ARS Bretagne, Août 2016
 Carte réalisée avec Cartes & Données - © Artique

0 33 65 km

Zonages, territoires de coordination et d'intervention

Territoires de démocratie en santé



Source : ARS Bretagne, Arrêté portant adoption des territoires de démocratie sanitaire en région Bretagne du 27/10/2016

Réalisation : ARS Bretagne, Janvier 2018

Carte réalisée avec Cartes & Données - © Articque

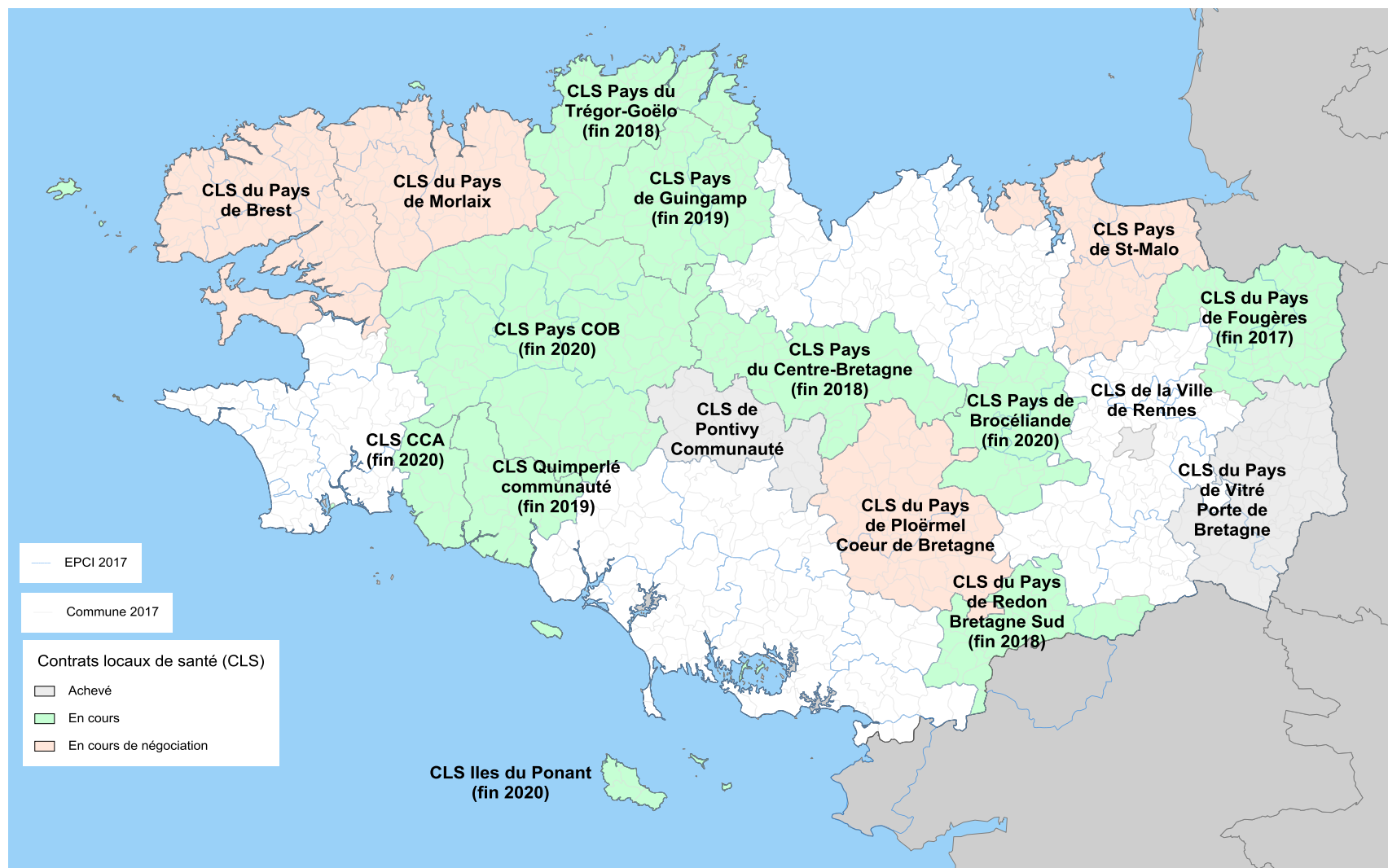
Territoires de santé



Source : ARS Bretagne
Réalisation : ARS Bretagne, Janvier 2018
Carte réalisée avec Cartes & Données - © Articque

0 30 60 km

Contrats Locaux de Santé (CLS)



Source : ARS Bretagne, situation au 15/12/2017
 Réalisation : ARS Bretagne, Décembre 2017
 Carte réalisée avec Cartes & Données - © Articque

0 30 60 km

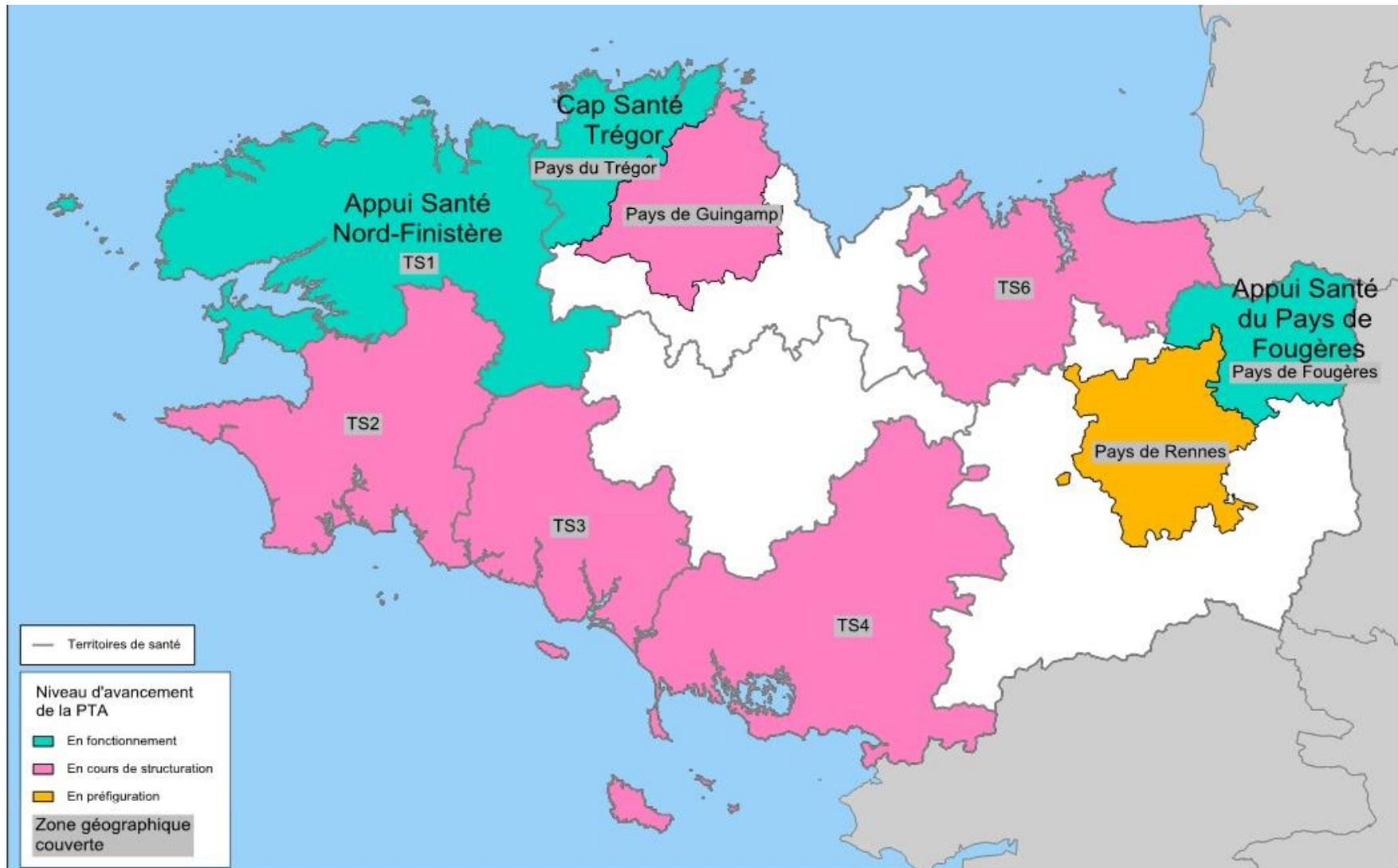
Méthode d'action pour l'intégration des services d'aide et de soins dans le champ de l'autonomie (MAIA)



Source : ARS Bretagne, situation au 01/01/2018
Réalisation : ARS Bretagne, Janvier 2018
Carte réalisée avec Cartes & Données - © Artique

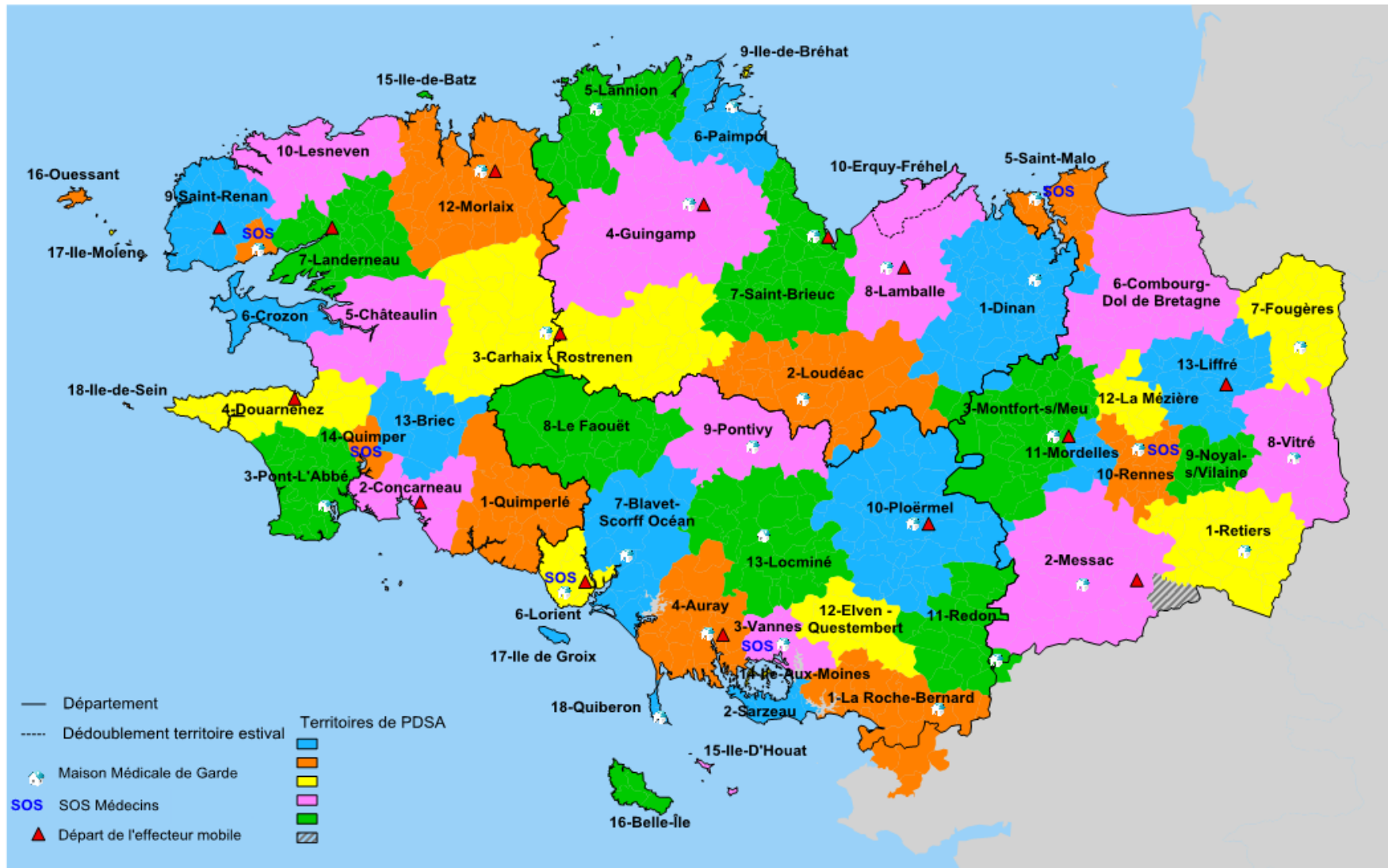
0 30 60 km

Plateformes territoriales d'appui (PTA)



Source : ARS Bretagne 01/06/2016
Réalisation ARS Bretagne, Août 2016
Carte réalisée avec Cartes & Données - © Articque

Territoires de permanence des soins en médecine générale ambulatoire



Source : Arrêté Janvier 2017
 Réalisation ARS Bretagne, Janvier 2017
 Carte réalisée avec Cartes & Données - © Articque

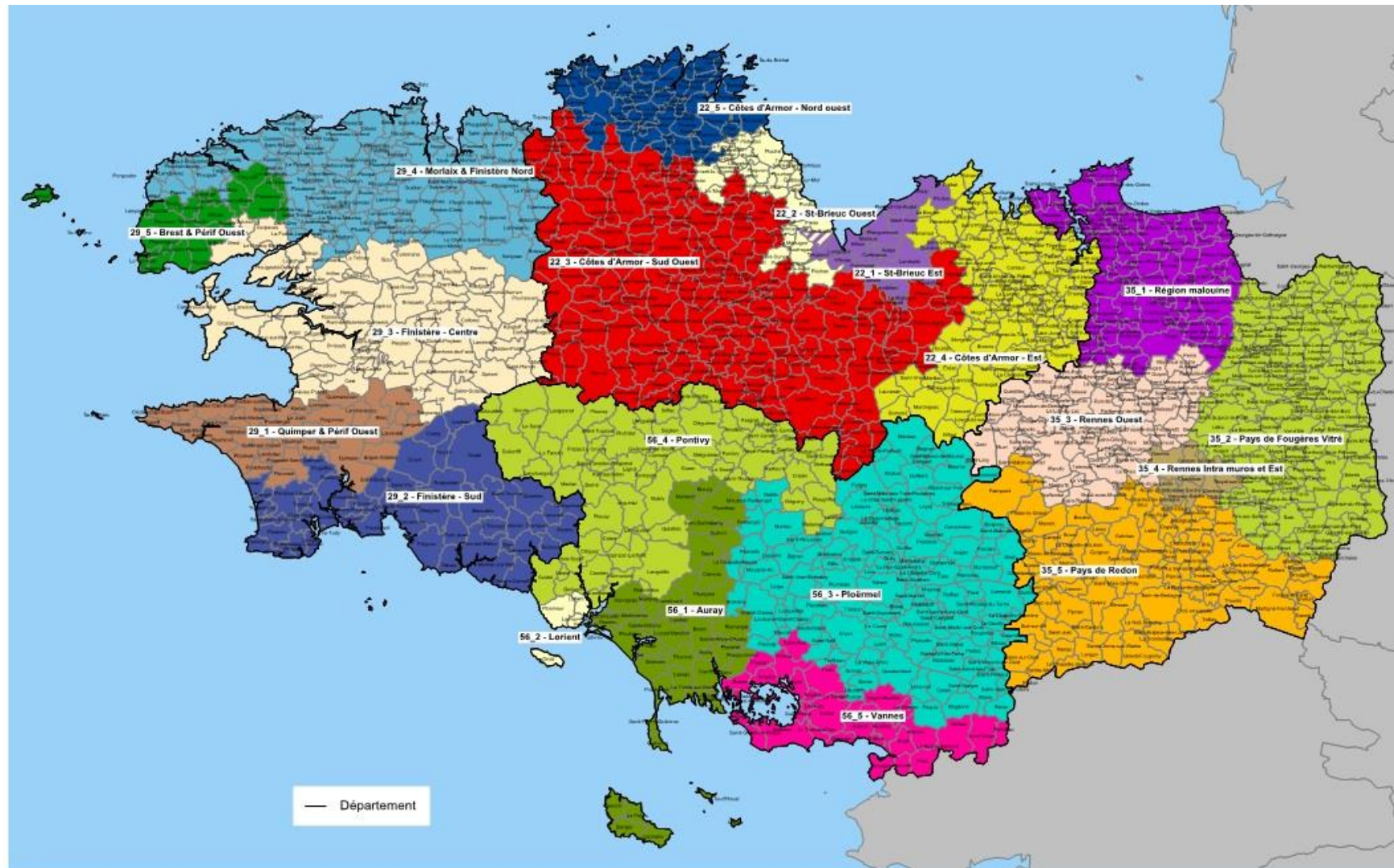
Secteurs de garde ambulancière




Source : ARS Bretagne
 Réalisation ARS Bretagne, Août 2017
 Carte réalisée avec Cartes & Données - © Artique

0 30 60 km

Secteurs de permanence des soins dentaires



Source : arrêté Mai 2015
Réalisation ARS Bretagne, Mai 2015
Carte réalisée avec Cartes & Données - © Articque



LISTE DES SIGLES

<i>ALD</i>	Affection de Longue Durée	<i>IRM</i>	Imagerie par Résonnance Magnétique
<i>ARS</i>	Agence Régionale de Santé	<i>MAIA</i>	Maison pour l'Autonomie et l'Intégration des malades d'Alzheimer
<i>ATS</i>	Animateur Territorial de Santé	<i>MAS</i>	Maison d'Accueil Spécialisé
<i>CATTP</i>	Centre d'Accueil Thérapeutique à Temps Partiel	<i>MCO</i>	Médecine-Chirurgie-Obstétrique
<i>CAMSP</i>	Centre d'Action Médico-Sociale Précoce	<i>MCS</i>	Médecin Correspondant SAMU
<i>CépiDC</i>	Centre d'épidémiologie sur les causes médicales de décès	<i>MSP</i>	Maison de Santé Pluriprofessionnelle
<i>CLS</i>	Contrat Local de Santé	<i>PA</i>	Personne âgée
<i>CLIC</i>	Centre Local d'Information et de Coordination gérontologique	<i>PM10</i>	Particulate Matter 10 (particule en suspension dans l'air de diamètre inférieur à 10µm)
<i>CMP</i>	Centre Médico-Psychologique	<i>SAE</i>	Statistique Annuelle des Etablissements de Santé
<i>CMPP</i>	Centre Médico-Psycho-Pédagogique	<i>SAMU</i>	Service d'Aide Médicale d'Urgence
<i>Drees</i>	Direction de la recherche, des études, de l'évaluation et des statistiques	<i>SLD</i>	Soins de Longue Durée
<i>EHPAD</i>	Etablissement d'Hébergement pour Personnes âgées Dépendantes	<i>SMUR</i>	Service Mobile d'Urgence et de Réanimation
<i>EMG</i>	Equipe Mobile Gériatrie	<i>SPASAD</i>	Service Polyvalent d'Aide et de Soins A Domicile
<i>EPCI</i>	Etablissement Publics de Coopération Intercommunale	<i>SROS</i>	Schéma Régional d'Organisation des Soins
<i>ESA</i>	Equipe Spécialisée Alzheimer	<i>SSIAD</i>	Service de Soins Infirmiers A Domicile
<i>ESAT</i>	Etablissement et Service d'Aide par le Travail	<i>SSR</i>	Soins de Suite et de Réadaptation
<i>ETP</i>	Education Thérapeutique du Patient	<i>TEP</i>	Tomographie par Emission de Positions
<i>FAM</i>	Foyer d'Accueil Médicalisé	<i>UCC</i>	Unité Cognito-Comportementale
<i>FNORS</i>	Fédération Nationale des Observatoires de Santé	<i>UHR</i>	Unité d'Hébergement Renforcé
<i>HAD</i>	Hospitalisation A Domicile		
<i>Insee</i>	Institut national de la statistique et des études économiques		
<i>InVS</i>	Institut de Veille Sanitaire		

Agence Régionale de Santé Bretagne

6 place des Colombes - CS 14253 - 35042 RENNES CEDEX

Tél. : 02 90 08 80 00

mail : ars-bretagne-dsistat@ars.sante.fr

Retrouvez toutes nos publications sur notre site :

www.bretagne.ars.sante.fr



www.facebook.com/arsbretagne

Directeur de la publication : Olivier de Cadeville, **Directeur de la rédaction** : Hervé Goby,

Réalisation : Valérie Guérillon

Juin 2018

