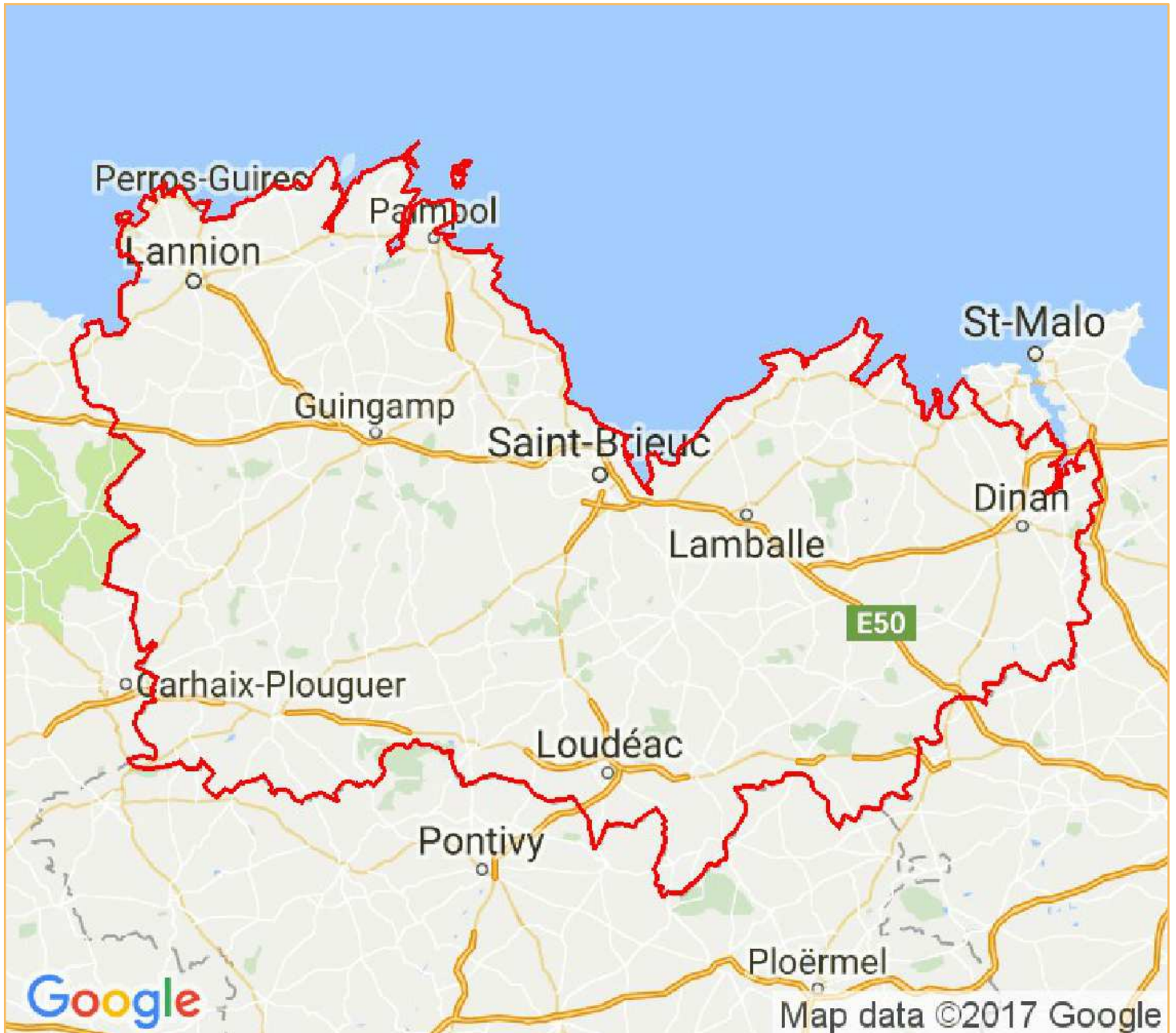


## Carte de présentation



© Atlasanté - IGN GEOFLA®

## Liste des communes (1/10)

### Liste des communes de la sélection

Communes	Pop.	Nb d'omni.	Nb inf.	Nb MK	Nb chir. dent.	Nb orthoph.
Saint-Brieuc	45 207	61	51	47	34	13
Lannion	19 869	23	31	21	12	10
Plérin	14 141	12	16	25	15	6
Lamballe	13 304	10	17	14	13	6
Ploufragan	11 376	8	12	10	7	2
Dinan	10 919	12	14	23	20	10
Loudéac	9 641	8	14	9	8	4
Tréguieux	8 291	6	6	6	3	2
Langueux	7 492	3	6	4	4	1
Perros-Guirec	7 280	9	20	10	6	2
Paimpol	7 199	15	17	12	5	6
Guingamp	7 003	11	7	13	11	2
Pordic	6 899	7	14	6	5	3
Plédran	6 480	2	6	6	3	0
Le Mené	6 398	7	10	2	0	1
Ploumagoar	5 331	2	8	3	6	0
Yffiniac	4 973	7	7	4	2	5
Bégard	4 769	8	10	7	2	3
Plouha	4 464	4	10	3	2	1
Plaintel	4 265	4	6	4	3	0
Hillion	4 094	6	1	4	3	0
Ploeuc-L'Hermitage	4 057	3	4	2	2	3
Pleumeur-Bodou	4 004	2	7	3	1	2
Pléneuf-Val-André	3 999	4	12	6	3	1
Lanvallay	3 986	2	10	3	1	2
Erquy	3 891	6	10	5	2	1
Quessoy	3 857	2	6	2	1	0
Binic	3 800	3	5	5	3	3
Quévert	3 731	7	8	6	2	2
Les Moulins	3 649	3	4	2	1	0
Trébeurden	3 639	4	7	5	2	0
Plestin-les-Grèves	3 619	5	12	5	4	2
Ploubezre	3 586	3	5	1	3	0
Pleslin-Trigavou	3 471	5	6	3	3	0
Plouër-sur-Rance	3 447	2	6	3	2	3
Saint-Cast-le-Guildo	3 432	2	8	5	4	0
Plélo	3 355	1	8	1	1	0

## Liste des communes (2/10)

### Liste des communes de la sélection

Communes	Pop.	Nb d'omni.	Nb inf.	Nb MK	Nb chir. dent.	Nb orthoph.
Plouézec	3 251	3	9	1	1	0
Rostrenen	3 124	3	6	7	3	1
Ploubalay	3 077	4	11	6	4	1
Louannec	3 075	2	6	5	1	1
Plancoët	3 049	2	4	3	4	2
Léhon	3 033	0	4	0	0	0
Étables-sur-Mer	3 032	5	8	2	2	3
Ploubazlanec	3 029	0	3	3	2	0
Saint-Quay-Portrieux	2 937	4	8	5	3	0
Broons	2 929	4	1	2	5	2
Merdrignac	2 915	4	4	2	3	0
Pleudihen-sur-Rance	2 821	5	4	4	1	1
Quintin	2 803	6	7	7	7	0
Plouagat	2 790	3	2	0	2	5
Pabu	2 776	1	4	4	0	5
Penvénan	2 636	3	8	5	3	0
Trélivan	2 634	3	4	8	1	0
Ploumilliau	2 498	2	4	1	1	1
Jugon-les-Lacs - Commune nouvelle	2 485	4	3	2	1	0
Grâces	2 480	0	2	0	0	0
Tréguier	2 473	8	10	4	5	4
Caulnes	2 458	6	3	4	3	1
Pleubian	2 421	3	5	1	1	0
Plénée-Jugon	2 418	2	8	1	1	2
Trégastel	2 411	4	10	4	3	0
Saint-Brandan	2 392	2	3	1	0	0
Louargat	2 344	2	4	1	0	0
Bourbriac	2 323	6	8	4	0	0
Taden	2 286	9	5	0	4	0
Plourivo	2 230	1	3	1	0	0
Callac	2 224	4	9	5	2	1
Saint-Agathon	2 213	1	3	1	0	1
Hénon	2 207	0	3	0	0	0
Planguenoual	2 184	1	4	4	1	0
Pluduno	2 153	2	3	2	0	0
Plouaret	2 150	2	6	1	1	0
Corseul	2 133	2	5	1	1	0

## Liste des communes (3/10)

### Liste des communes de la sélection

Communes	Pop.	Nb d'omni.	Nb inf.	Nb MK	Nb chir. dent.	Nb orthoph.
La Motte	2 111	1	2	0	0	0
Saint-Alban	2 098	1	2	1	1	0
Pommeret	2 060	1	1	1	0	0
Saint-Julien	2 058	1	3	1	1	0
Mûr-de-Bretagne	2 049	1	7	3	1	2
Trémuson	1 998	2	3	3	0	0
Plourhan	1 986	1	5	2	0	1
Plouisy	1 971	2	2	2	0	0
Péder nec	1 894	0	3	0	0	0
Plélan-le-Petit	1 868	1	3	3	2	1
Plouguenast	1 861	2	3	0	1	0
Pommerit-le-Vicomte	1 794	2	3	1	1	0
Plouguiel	1 781	1	0	0	0	0
Rospez	1 752	1	4	0	0	0
Coëtmieux	1 750	0	0	0	0	0
Lanvollon	1 738	4	7	3	1	1
Plouguernevel	1 731	3	3	0	0	0
Évran	1 727	2	5	2	1	2
Gou delin	1 723	1	2	2	0	0
Saint-Nicolas-du-Pélem	1 688	2	4	0	0	0
Créhen	1 687	2	3	2	0	0
Plouasne	1 677	2	2	0	3	0
Ploulec'h	1 669	1	3	1	1	1
Lantic	1 658	0	1	0	0	0
Matignon	1 643	5	3	2	1	3
Trévé	1 634	0	2	0	0	0
Bréhand	1 593	1	2	0	0	0
Plestan	1 567	0	1	1	0	0
Lézardrieux	1 564	0	3	3	2	0
Plémy	1 559	1	0	0	0	0
Fréhel	1 547	3	5	1	1	0
Saint-Samson-sur-Rance	1 547	1	3	2	0	0
Plaine-Haute	1 546	0	0	0	0	0
Maël-Carhaix	1 535	2	9	1	1	0
Lancieux	1 515	1	1	1	0	0
Saint-Carreuc	1 493	1	2	0	0	0
Cavan	1 481	4	2	0	2	0

## Liste des communes (4/10)

### Liste des communes de la sélection

Communes	Pop.	Nb d'omni.	Nb inf.	Nb MK	Nb chir. dent.	Nb orthoph.
Plurien	1 479	0	3	0	1	1
Le Foeil	1 472	0	0	0	0	0
Plounévez-Moëdec	1 439	1	2	1	0	0
Trédrez-Locquémeau	1 433	1	1	0	0	0
Saint-Donan	1 430	1	2	0	0	0
Glomel	1 427	2	2	0	0	0
Héanbihen	1 401	2	4	1	1	0
Plédéliac	1 393	1	4	1	1	0
Landéhen	1 390	0	3	0	0	0
Saint-Hélen	1 390	0	0	0	0	0
Le Vieux-Marché	1 329	3	1	6	0	1
Trélévern	1 326	1	7	3	0	0
Saint-Quay-Perros	1 321	5	5	2	0	3
Trévou-Tréguignec	1 311	1	3	1	0	0
Pléguien	1 298	0	2	0	0	0
Ploëzal	1 287	2	2	4	3	0
Minihy-Tréguier	1 287	0	4	2	0	0
La Méaugon	1 280	0	2	0	0	0
Pléhédél	1 278	0	2	0	0	0
Lanrodec	1 269	0	1	0	0	0
Saint-Barnabé	1 264	0	0	0	0	0
Vildé-Guingalan	1 260	4	0	0	0	0
Pommerit-Jaudy	1 248	1	1	1	0	0
Plumaudan	1 240	4	1	1	0	0
Plougrescant	1 232	1	1	0	0	0
Pleumeur-Gautier	1 226	2	6	2	2	0
Tonquédec	1 188	0	2	0	0	0
Yvignac-la-Tour	1 180	0	2	0	0	0
Languevan	1 173	0	0	0	0	0
Brusvily	1 164	0	0	0	0	0
Hénansal	1 160	0	0	0	0	0
Langoat	1 151	0	5	2	0	0
Plumaugat	1 141	0	0	0	0	0
Plouvara	1 138	0	0	0	0	0
Quemper-Guézennec	1 138	0	2	0	0	0
Prat	1 134	0	2	0	0	0
Trémorél	1 132	0	0	0	0	0

## Liste des communes (5/10)

### Liste des communes de la sélection

Communes	Pop.	Nb d'omni.	Nb inf.	Nb MK	Nb chir. dent.	Nb orthoph.
Saint-Caradec	1 127	1	6	0	0	0
Plouëc-du-Trieux	1 123	0	3	0	0	0
Bourseul	1 120	0	0	0	0	0
Sévignac	1 114	0	0	0	0	0
Andel	1 109	0	0	0	0	0
Plounévez-Quintin	1 104	0	2	1	0	0
Trédarzec	1 096	0	4	0	0	0
Uzel	1 095	1	3	1	1	0
Boqueho	1 084	0	3	0	0	0
Belle-Isle-en-Terre	1 081	2	4	1	1	0
Bobital	1 078	1	4	2	0	0
Lanfains	1 077	0	0	0	0	0
Les Champs-Géraux	1 041	0	0	0	0	0
Plumieux	1 039	0	2	0	0	0
Kermaria-Sulard	1 035	1	1	4	0	0
La Roche-Derrien	1 032	3	4	2	1	1
Plerneuf	1 032	0	0	0	0	0
La Vicomté-sur-Rance	1 024	0	0	0	0	0
Pontrieux	1 021	3	1	1	0	0
Pluzunet	1 014	0	3	0	0	0
Tréglamus	987	0	1	0	0	0
Le Merzer	986	0	2	0	0	0
Châtaudren	985	4	9	3	1	0
Saint-Carné	973	0	0	0	0	0
Morieux	973	0	3	0	0	0
Corlay	971	2	8	3	1	0
Trédaniel	958	1	0	0	0	0
Trégomeur	936	0	1	0	0	0
Pleudaniel	927	0	3	0	0	0
Aucaleuc	925	0	0	1	0	0
Loguivy-Plougras	903	0	1	0	0	0
Gouarec	894	3	4	1	1	0
Camlez	893	0	0	0	0	0
Moncontour	890	0	2	2	2	0
Langrolay-sur-Rance	886	0	0	0	0	0
Saint-Jacut-de-la-Mer	880	1	0	0	0	0
Saint-Lormel	880	0	0	0	0	0

## Liste des communes (6/10)

### Liste des communes de la sélection

Communes	Pop.	Nb d'omni.	Nb inf.	Nb MK	Nb chir. dent.	Nb orthoph.
Saint-Clet	880	0	0	0	0	0
Le Hinglé	878	0	0	0	0	0
La Prénessaye	877	0	0	0	0	0
Noyal	865	0	0	0	0	0
Trébry	855	0	0	0	0	0
Caouënnec-Lanvézéac	853	0	0	1	0	0
La Bouillie	852	0	0	0	0	0
Lanrelas	817	0	0	0	0	0
Squiffiec	805	0	2	0	0	0
Saint-Pôtan	797	0	0	0	0	0
Mégrit	795	0	0	0	0	0
Plévin	786	0	0	0	0	0
Le Vieux-Bourg	783	0	0	0	0	0
Laniscat	776	0	0	0	0	0
Tréveneuc	774	0	0	0	0	0
Plévenon	772	0	0	0	0	0
Pléboulle	768	1	0	0	0	0
Yvias	764	0	0	0	0	0
La Landec	762	0	0	0	0	0
Saint-Vran	753	0	0	1	0	0
Pludual	743	0	0	0	0	0
Plougonver	736	0	0	0	0	0
Laurenan	733	0	0	0	0	0
Plounérin	728	0	1	0	0	0
Trémereuc	725	0	0	0	0	0
Paule	724	0	0	0	0	0
Hémonstoir	718	0	0	0	0	0
Trémeur	717	0	0	0	0	0
Trébrivan	711	0	0	0	0	0
Illifaut	708	0	0	0	0	0
Calorguen	703	0	0	0	0	0
Trévron	701	0	0	0	0	0
Kerfot	698	0	0	0	0	0
Plélauff	691	0	0	0	0	0
Carnoët	691	0	3	0	0	0
Le Haut-Corlay	690	0	0	0	0	0
Guitté	686	0	0	0	0	0

## Liste des communes (7/10)

### Liste des communes de la sélection

Communes	Pop.	Nb d'omni.	Nb inf.	Nb MK	Nb chir. dent.	Nb orthoph.
Moustéru	683	0	0	0	0	0
Le Moustoir	681	0	0	0	0	0
Éréac	679	2	0	0	0	0
Tramain	677	0	0	0	0	0
Tressignaux	667	0	0	2	0	0
Saint-Juvat	650	0	0	0	0	0
Loscouët-sur-Meu	641	0	0	0	0	0
Kergrist-Moëlou	639	0	1	0	0	0
Gausson	638	0	0	0	0	0
Pont-Melvez	638	0	1	0	0	0
Langast	630	0	3	0	0	0
Plésidy	616	0	0	0	0	0
Penguily	616	0	0	0	0	0
Tréguidel	611	0	0	0	0	0
Saint-Jean-Kerdaniel	611	0	0	0	0	0
Saint-Glen	611	0	0	0	0	0
Ruca	589	0	0	0	0	0
Allineuc	588	0	2	0	0	0
Treffrin	582	0	2	0	0	0
Lanvellec	581	0	2	0	0	0
Saint-Judoce	577	0	0	0	0	0
Pléven	576	0	0	0	0	0
La Chèze	575	0	0	0	0	0
Coadout	574	0	0	0	0	0
Lanmérin	565	0	0	0	0	0
Le Quillio	556	0	3	0	0	0
Plufur	549	0	1	0	0	0
Plusquellec	548	0	0	0	0	0
Trégonneau	547	0	0	0	0	0
Gommenech'h	546	0	0	0	0	0
Saint-Rieul	544	0	0	0	0	0
La Malhoure	540	0	0	0	0	0
Gomené	539	0	0	0	0	0
Lanrivain	511	0	0	0	0	0
Saint-Laurent	511	0	0	0	0	0
Plussulien	502	0	0	0	0	0
Saint-Trimoël	495	0	0	0	0	0



## Liste des communes (8/10)

### Liste des communes de la sélection

Communes	Pop.	Nb d'omni.	Nb inf.	Nb MK	Nb chir. dent.	Nb orthoph.
Trédias	491	0	1	0	0	0
Saint-Mayeux	490	0	0	0	0	0
Landébia	490	1	0	0	0	0
Merléac	486	0	0	0	0	0
Saint-Jouan-de-l'Isle	484	0	0	0	0	0
Coatréven	483	0	0	0	0	0
Languédias	472	0	0	0	0	0
Saint-Michel-en-Grève	455	0	1	0	0	0
Lannebert	452	0	0	0	0	0
Saint-Guen	452	0	0	0	0	0
Bringolo	447	0	0	0	0	0
Le Cambout	445	0	0	0	0	0
Gurunhuel	444	0	0	0	0	0
Trémel	441	0	0	0	0	0
Kermoroc'h	440	0	2	0	0	0
La Chapelle-Neuve	437	0	0	0	0	0
Bulat-Pestivien	435	0	0	0	0	0
Lanmodez	431	0	0	0	0	0
Grâce-Uzel	429	0	0	0	0	0
Saint-Denoual	428	0	0	0	0	0
Saint-Hervé	423	0	0	0	0	0
Trébédan	422	0	0	0	0	0
Saint-Péver	420	0	0	0	0	0
Plougras	419	0	0	0	0	0
Saint-Gilles-les-Bois	417	0	0	0	0	0
Saint-Servais	416	0	0	0	0	0
Mellionec	415	0	0	0	0	0
Saint-Thélo	413	0	0	0	0	0
Locarn	411	0	0	0	0	0
Maël-Pestivien	408	0	0	0	0	0
Saint-Maudan	405	0	0	0	0	0
Plorec-sur-Arguenon	405	0	0	0	0	0
Trégrom	399	0	0	0	0	0
Rouillac	399	0	0	0	0	0
Cohiniac	393	0	0	0	0	0
Île-de-Bréhat	392	1	0	0	0	0
Quemperven	391	0	0	0	0	0

## Liste des communes (9/10)

### Liste des communes de la sélection

Communes	Pop.	Nb d'omni.	Nb inf.	Nb MK	Nb chir. dent.	Nb orthoph.
La Harmoye	389	0	0	0	0	0
Saint-Étienne-du-Gué-de-l'Isle	372	0	0	0	0	0
Canihuel	371	0	0	0	0	0
Le Faouët	368	0	2	0	0	0
Duault	366	0	0	0	0	0
Caurel	365	1	0	0	0	0
Trézény	364	0	0	0	0	0
Saint-Adrien	362	0	0	0	0	0
Quintenic	357	0	0	0	0	0
Tréméven	337	0	0	0	0	0
Plourac'h	335	0	0	0	0	0
Saint-Gilles-Vieux-Marché	334	0	4	0	0	0
Saint-Michel-de-Plélan	334	0	0	0	0	0
Saint-Martin-des-Prés	326	0	0	0	0	0
Le Quiou	322	0	0	0	0	0
Saint-Gelven	321	0	0	0	0	0
Kerbors	317	0	0	0	0	0
Saint-Maudez	315	0	0	0	0	0
Saint-Connan	306	0	3	0	0	0
Saint-André-des-Eaux	302	0	0	0	0	0
Brélidy	298	0	0	0	0	0
Kerpert	284	0	0	0	0	0
Troguéry	283	0	0	0	0	0
Saint-Gilles-Pligeaux	280	0	0	0	0	0
Saint-Gildas	279	0	0	0	0	0
Tréfumel	278	0	0	0	0	0
Kerien	277	0	0	0	0	0
Lohuec	273	0	0	0	0	0
Saint-Méloir-des-Bois	260	0	0	0	0	0
Saint-Connec	254	0	0	0	0	0
Lanloup	253	1	0	0	0	0
Trégon	251	0	0	0	0	0
Berhet	246	0	0	0	0	0
Saint-Bihy	244	0	0	0	0	0
Coatascorn	243	0	0	0	0	0
Mérillac	238	0	0	0	0	0
Coëtlogon	238	0	0	0	0	0

## Liste des communes (10/10)

### Liste des communes de la sélection

Communes	Pop.	Nb d'omni.	Nb inf.	Nb MK	Nb chir. dent.	Nb orthoph.
Senven-Léhart	232	0	0	0	0	0
Plouzélambre	230	0	0	0	0	0
Runan	229	0	0	0	0	0
Trévérec	229	0	0	0	0	0
Mantallot	228	0	0	0	0	0
Saint-Fiacre	218	0	0	0	0	0
Hengoat	218	0	0	0	0	0
Guenroc	217	0	0	0	0	0
Saint-Maden	216	0	0	0	0	0
Lescouët-Gouarec	212	0	0	0	0	0
Calanhel	210	0	0	0	0	0
Sainte-Tréphine	200	0	0	0	0	0
Saint-Launeuc	198	0	0	0	0	0
Tréduder	197	0	0	0	0	0
La Chapelle-Blanche	192	0	0	0	0	0
Trémargat	191	0	4	0	0	0
Landebaëron	188	0	0	0	0	0
Perret	179	0	0	0	0	0
Peumerit-Quintin	178	0	0	0	0	0
Saint-Nicodème	174	0	0	0	0	0
Pouldouran	163	0	0	0	0	0
Le Bodéo	162	0	0	0	0	0
Le Leslay	152	0	0	0	0	0
Saint-Igeaux	138	0	0	0	0	0
Lanleff	116	0	0	0	0	0
Tréogan	99	0	0	0	0	0
Plessix-Balisson	89	0	1	0	0	0
Magoar	88	0	0	0	0	0
Loc-Envel	67	0	0	0	0	0

source : FNPS 2016 - INSEE 2014

## Caractéristiques de la population

### Population par tranche d'âge

Classes d'âge	Hommes	Femmes	Pop. totale (1)
Total	288 283	308 830	597 397
Moins de 15 ans	53 523	50 812	104 490
15 à 29 ans	43 793	40 960	84 892
30 à 44 ans	50 782	51 207	102 146
45 à 59 ans	59 535	60 244	119 926
60 à 74 ans	52 891	58 291	111 317
75 ans et plus	27 018	46 609	73 780

source : Insee - Recensement - 2014

### Distribution par tranche d'âge

Part (%)	Côtes-d'Armor (département) part (%)	France part (%)
Total	100	100
Moins de 15 ans	17,5	18,4
15 à 29 ans	14,2	17,9
30 à 44 ans	17,1	19,3
45 à 59 ans	20,1	19,9
60 à 74 ans	18,6	15,2
75 ans et plus	12,4	9,2

source : Insee - Recensement - 2014

### Population par catégorie socio-professionnelle / pop de 15 ans et plus :

indicateur	Côtes-d'Armor (département) %	France %
Population 15 ans et plus	100	100
Agriculteurs	2,1	0,8
Artisans - Commerçants	3,9	3,5
Ouvriers	13,9	12,7
Employés	14,7	16,5
Cadres	5,4	9,1
Professions intermédiaires	11,8	14,1
Retraités	35,5	26,7
Autres	12,5	16,4

source : Insee - Recensement - 2014

### Comparatif zone 2009

Pop. totale (1)
587 422
103 995
87 569
108 104
121 682
98 103
67 165

source : Insee - Recensement - 2009

### Comparatif zone 2009

part (%)
100
17,7
14,9
18,4
20,7
16,7
11,4

source : Insee - Recensement - 2009

### Comparatif zone 2009

%
100
2,5
3,6
14,5
14,7
5,2
11,6
34,4
13,2

source : Insee - Recensement - 2009

### Note

(1) La population Insee résulte d'une estimation. La population totale peut donc être différente de la somme des hommes et des femmes du fait des arrondis.

## Omnipraticiens libéraux - OFFRE DE SOINS

### Distribution des omnipraticiens au 31/12

Nbre Omnip.	Hommes	Femmes	Total
Total	327	180	507
Moins de 40 ans	24	48	72
40 à 49 ans	47	59	106
50 à 54 ans	45	22	67
55 à 59 ans	90	28	118
60 ans et plus	121	23	144

source : FNPS - 2016

### Répartition des omnipraticiens (%)

Nbre	Côtes-d'Armor (département) %	France %
Total	100	100
Moins de 40 ans	14,2	14,5
40 à 49 ans	20,9	17,3
50 à 54 ans	13,2	13,3
55 à 59 ans	23,3	25,1
60 ans et plus	28,4	29,8

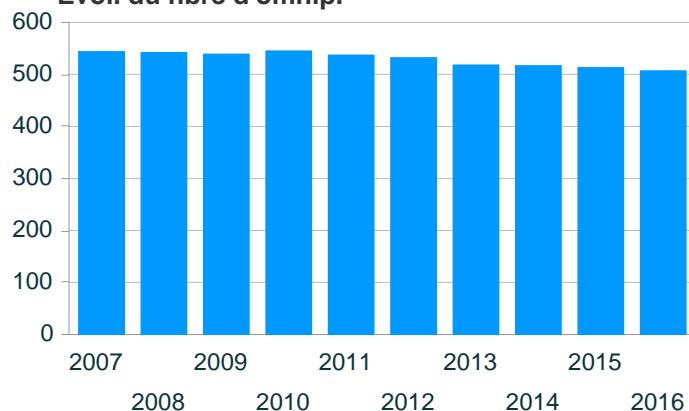
source : FNPS - 2016

### Activité moyenne par professionnel actif sur l'année complète

Actes par omnip.	Côtes-d'Armor (département) 2016	France 2016
Nbre	5 302	5 176

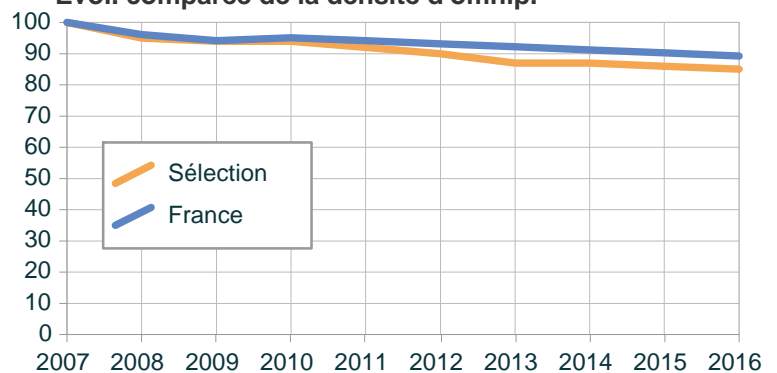
source : SNIR - 2016

### Evol. du nbre d'omnip.



source : FNPS

### Evol. comparée de la densité d'omnip.



source : FNPS

### Densité pour 10 000 hab.

	Côtes-d'Armor (département) 2016	France 2016
Densité	8,5	9,1

source : FNPS - INSEE - 2016

### Note

Les valeurs manquantes sont affichées de la manière suivante :  
 - // : aucune donnée disponible,  
 - N/A : indicateur protégé par le secret statistique (moins de 4 professionnels de santé et/ou moins de 11 bénéficiaires),  
 - N/A - DIV/0 : le dénominateur de l'indicateur est nul (division par zéro).

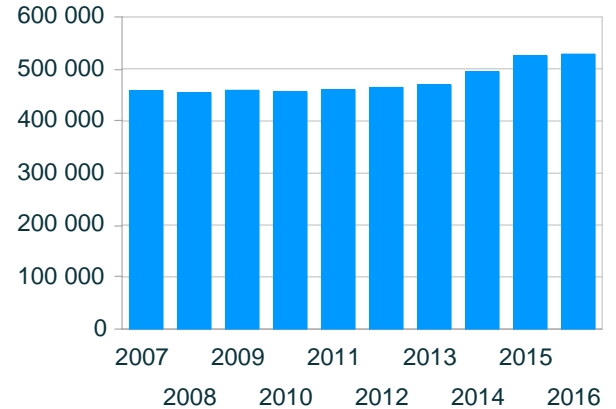
## Omnipraticiens libéraux - DEMANDE DE SOINS

### Consommation annuelle d'actes auprès d'un omnipraticien

	Nbre de bénéf.	Nbre d'actes	% benef.	% actes
Total	528 570	2 322 885	100	100
Moins de 15 ans	99 568	338 880	19	15
15 à 44 ans	163 379	553 569	31	24
45 à 59 ans	100 732	441 903	19	19
60 à 74 ans	98 440	509 100	19	22
75 ans et plus	66 451	479 433	13	21

source : SNIIRAM - 2016

### Evol. du nbre de bénéficiaires



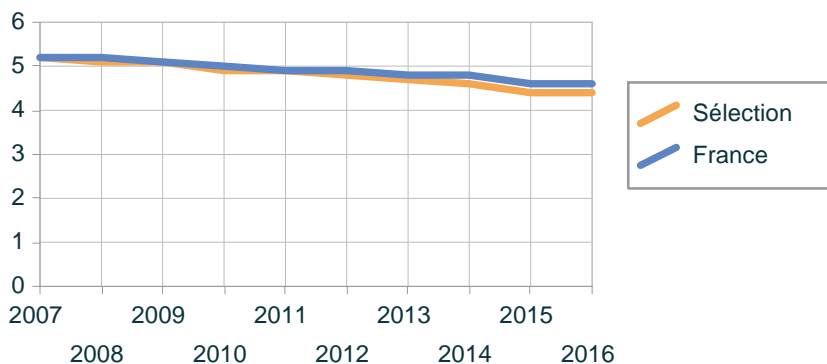
source : SNIIRAM

### Nombre moyen d'actes par bénéficiaire

	Côtes-d'Armor (département)	France
Total	4,4	4,6
Moins de 15 ans	3,4	3,6
15 à 44 ans	3,4	3,7
45 à 59 ans	4,4	4,8
60 à 74 ans	5,2	5,6
75 ans et plus	7,2	7,6

source : SNIIRAM - 2016

### Evolution du nombre moyen d'actes par bénéficiaire



source : SNIIRAM

### Note

Les valeurs manquantes sont affichées de la manière suivante :

- // : aucune donnée disponible,
- N/A : indicateur protégé par le secret statistique (moins de 4 professionnels de santé et/ou moins de 11 bénéficiaires),
- N/A - DIV/0 : le dénominateur de l'indicateur est nul (division par zéro).

## Infirmiers libéraux - OFFRE DE SOINS

### Distrib. des infirmiers au 31/12

âge	Effectifs
Total	884
Moins de 40 ans	249
40 à 49 ans	336
50 à 54 ans	130
55 à 59 ans	129
60 ans et plus	40

source : FNPS - 2016

### Activité moyenne par professionnel actif sur l'année complète

Par infirmier	Côtes-d'Armor (département) 2016	France 2016
Nbre d'actes	8 462	8 312
Nbre de coef	16 768	19 710

source : SNIR - 2016

### Caractéristique de l'activité

	Côtes-d'Armor (département) 2016	France 2016
Part des coef AIS (%)	47,1	52,7
% indemn. déplac.	23	19,8

source : SNIR - 2016

### Répartition des infirmiers (%)

	Côtes-d'Armor (département) %	France %
Total	100	100
Moins de 40 ans	28,2	32,7
40 à 49 ans	38	31,8
50 à 54 ans	14,7	14,4
55 à 59 ans	14,6	14,1
60 ans et plus	4,5	6,9

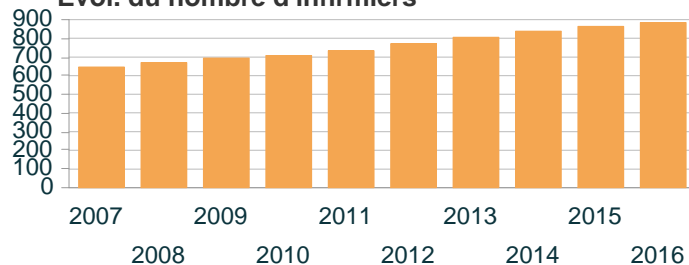
source : FNPS - 2016

### Densité pour 10 000 hab.

	Côtes-d'Armor (département) 2016	France 2016
Densité	14,8	13,6

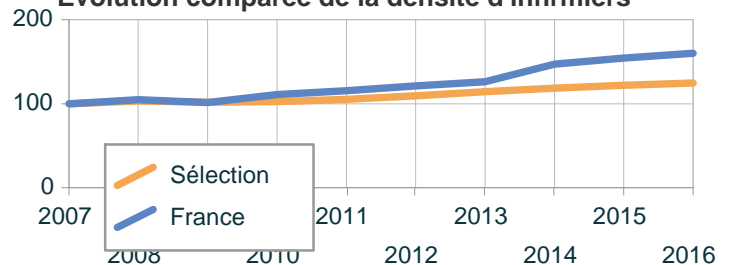
source : FNPS - INSEE - 2016

### Evol. du nombre d'infirmiers



source : FNPS

### Evolution comparée de la densité d'infirmiers



source : FNPS - INSEE

### Présence d'autres structures infirmières

Nbre	Côtes-d'Armor (département) 2016
Cabinet(s) secondaire(s)	11
SSIAD (1)	38
CSIP (2)	7

source : Finess - FNPS - 2016

### Note

- (1) SSIAD = Services de soins infirmiers à domicile
- (2) CSIP = centres de soins infirmiers ou polyvalents

Les valeurs manquantes sont affichées de la manière suivante :  
 - // : aucune donnée disponible,  
 - N/A : indicateur protégé par le secret statistique (moins de 4 professionnels de santé et/ou moins de 11 bénéficiaires),  
 - N/A - DIV/0 : le dénominateur de l'indicateur est nul (division par zéro).

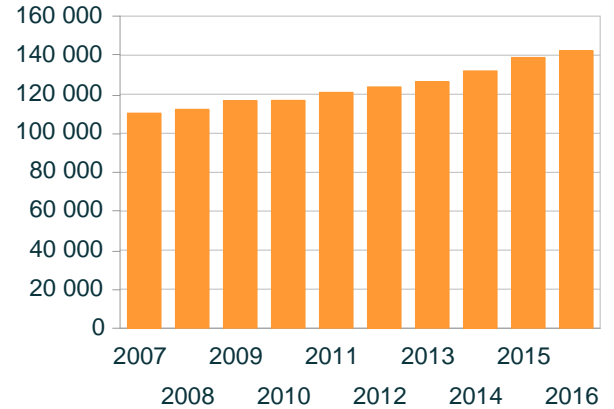
## Infirmiers libéraux - DEMANDE DE SOINS

### Consommation d'actes auprès d'un infirmier

indicateur	Nbre de bénéf.	Nbre d'actes	% bén.	% actes
Total	142 305	6 786 849	100	100
Moins de 15 ans	3 830	22 656	3	0
15 à 44 ans	25 078	323 059	18	5
45 à 59 ans	27 089	639 080	19	9
60 à 74 ans	43 202	1 469 317	30	22
75 ans et plus	43 106	4 332 737	30	64

source : SNIIRAM - 2016

### Évol. du nbre de bénéf. de soins infirm.



source : SNIIRAM

### Caractéristique de la consommation

	Côtes-d'Armor (département) 2016	France 2016
Part des bénéf. AIS (%)	6,8	6,8
Part des actes AIS (%)	29,2	36,3

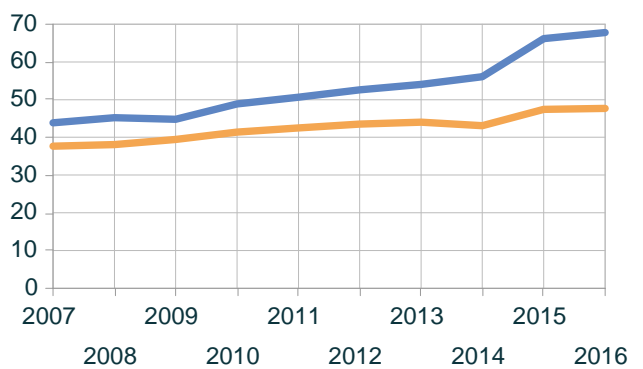
source : SNIIRAM - 2016

### Nombre moyen d'actes par bénéficiaire

indicateur	Côtes-d'Armor (département)	France
Total	47,7	67,8
Moins de 15 ans	5,9	13,7
15 à 44 ans	12,9	18,1
45 à 59 ans	23,6	34,2
60 à 74 ans	34	51,7
75 ans et plus	100,5	143,9

source : SNIIRAM - 2016

### Evolution du nombre moyen d'actes par bénéficiaire



source : SNIIRAM



### Note

Les valeurs manquantes sont affichées de la manière suivante :

- // : aucune donnée disponible,

- N/A : indicateur protégé par le secret statistique (moins de 4 professionnels de santé et/ou moins de 11 bénéficiaires),

- N/A - DIV/0 : le dénominateur de l'indicateur est nul (division par zéro).



## Masseurs-kinésithérapeutes libéraux - OFFRE DE SOINS

### Distrib. des masseurs-kinés au 31/12

indicateur	Femmes	Hommes	Total
Total	221	262	483
Moins de 40 ans	98	88	186
40 à 49 ans	72	68	140
50 à 54 ans	25	33	58
55 à 59 ans	18	29	47
60 ans et plus	8	44	52

source : FNPS - 2016

### Activité moyenne par professionnel actif sur l'année complète

Par kinésithérapeute	Côtes-d'Armor (département) 2016	France 2016
Nb moyen d'actes	4 217	4 528
Nb moyen Coef.	33 697	36 532

source : SNIR - 2016

### Caractéristique de l'activité

	Côtes-d'Armor (département) 2016	France 2016
Part du coef. AMK	26,9	27,3

source : SNIR - 2016

### Répartition des MK (%)

	Côtes-d'Armor (département) %	France %
Total	100	100
Moins de 40 ans	38,5	51
40 à 49 ans	29	20,5
50 à 54 ans	12	9
55 à 59 ans	9,7	9,6
60 ans et plus	10,8	10

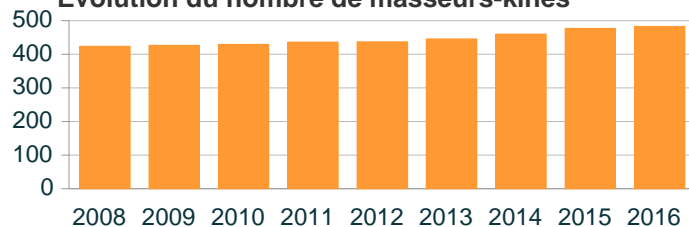
source : FNPS - 2016

### Densité pour 10 000 hab.

	Côtes-d'Armor (département) 2016	France 2016
Densité	8,1	9,9

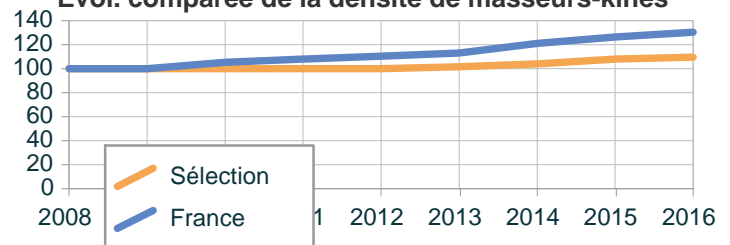
source : INSEE - FNPS - 2016

### Evolution du nombre de masseurs-kinés



source : FNPS

### Evol. comparée de la densité de masseurs-kinés



### Présence d'autres structures

Nbre	Côtes-d'Armor (département) 2016
cab. secondaires	42

source : FNPS - 2016

### Note

Les valeurs manquantes sont affichées de la manière suivante :  
 - // : aucune donnée disponible,  
 - N/A : indicateur protégé par le secret statistique (moins de 4 professionnels de santé et/ou moins de 11 bénéficiaires),  
 - N/A - DIV/0 : le dénominateur de l'indicateur est nul (division par zéro).

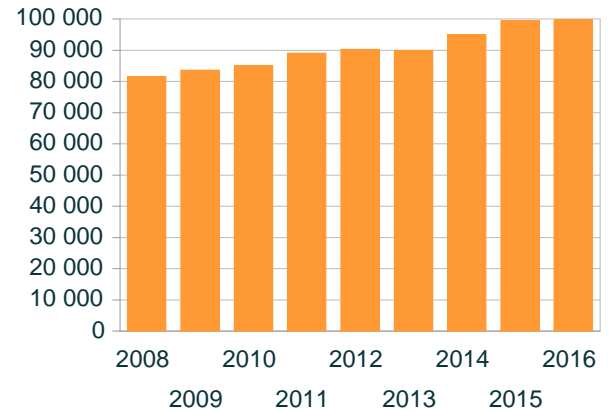
## Masseurs-kinésithérapeutes libéraux - DEMANDE DE SOINS

### Consommation auprès d'un masseur-kiné

indicateur	Nb. de bénéf.	Nb. d'actes	% bén.	% actes
Total	99 786	1 744 904	100	100
Moins de 15 ans	6 445	60 926	6,5	3,5
15 à 44 ans	27 092	352 616	27,2	20,2
45 à 59 ans	24 054	419 483	24,1	24
60 à 74 ans	23 581	449 935	23,6	25,8
75 ans et plus	18 614	461 944	18,7	26,5

source : SNIIRAM - 2016

### Evolution du nbre de bénéf. kiné



source : SNIIRAM

### Caractéristique de la consommation

	Côtes-d'Armor (département) 2016	France 2016
Part des bénéf. AMK (%)	20,8	26,4

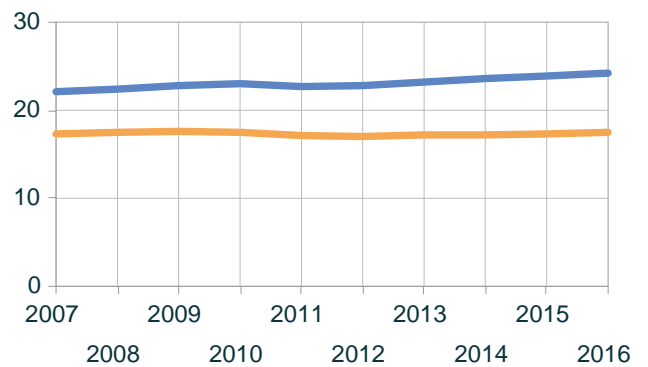
source : SNIIRAM - 2016

### Nombre moyen d'actes par bénéficiaire

	Côtes-d'Armor (département)	France
Total	17,5	24,2
Moins de 15 ans	9,5	12
15 à 44 ans	13	16,9
45 à 59 ans	17,4	23,2
60 à 74 ans	19,1	25,9
75 ans et plus	24,8	40,3

source : SNIIRAM - 2016

### Evolution du nombre moyen d'actes par bénéficiaire



source : SNIIRAM



### Note

Les valeurs manquantes sont affichées de la manière suivante :

- // : aucune donnée disponible,
- N/A : indicateur protégé par le secret statistique (moins de 4 professionnels de santé et/ou moins de 11 bénéficiaires),
- N/A - DIV/0 : le dénominateur de l'indicateur est nul (division par zéro).

## Chirurgiens-dentistes libéraux - OFFRE DE SOINS

### Distribution des Chir-Dentistes au 31/12

	Hommes	Femmes	Total
Total	158	143	301
Moins de 40 ans	36	47	83
40 à 49 ans	26	37	63
50 à 54 ans	16	17	33
55 à 59 ans	46	25	71
60 ans et plus	34	17	51

source : FNPS - 2016

### Activité moyenne par professionnel actif sur l'année complète

Par chir. dentiste	Côtes-d'Armor (département) 2016	France 2016
Nb moyen d'actes	2 243	2 111

source : SNIR - 2016

### Caractéristique de l'activité

	Côtes-d'Armor (département) 2016	France 2016
Part des actes SPR	16	16,3

source : SNIR - 2016

### Répartition des CD (%)

	Côtes-d'Armor (département)	France
Total	100	100
Moins de 40 ans	27,6	29,1
40 à 49 ans	20,9	19
50 à 54 ans	11	13
55 à 59 ans	23,6	19,9
60 ans et plus	16,9	19

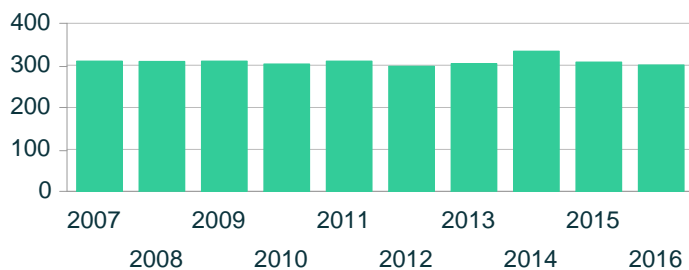
source : FNPS - 2016

### Densité pour 10 000 hab.

	Côtes-d'Armor (département) 2016	France 2016
Densité	5	5,3

source : INSEE - FNPS - 2016

### Evolution du nombre de Chir. Dentistes



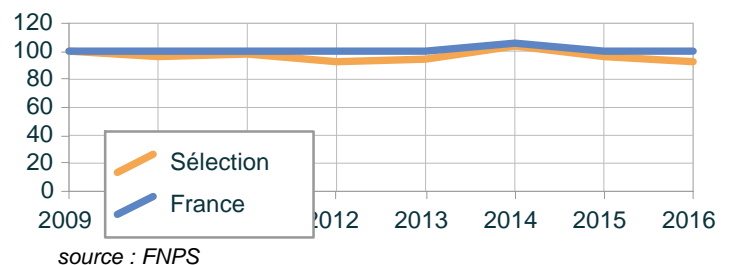
source : FNPS

### Présence d'autres structures

Nbre	Côtes-d'Armor (département) 2016
Cabinets secondaires	13
Centres de soins dentaires	4

source : FNPS - Finess - 2016

### Evol. comparée de la densité de Chir. Dent.



source : FNPS

### Note

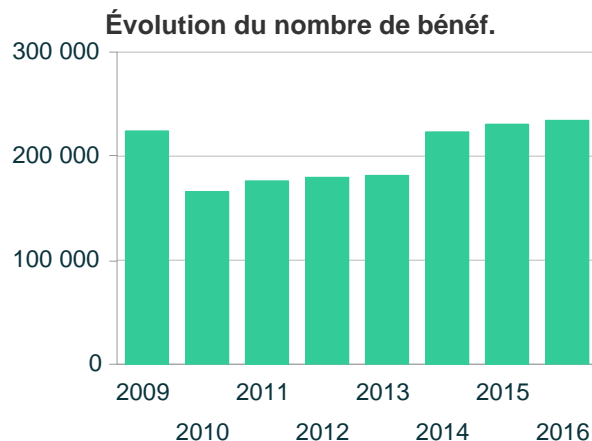
Les valeurs manquantes sont affichées de la manière suivante :  
 - // : aucune donnée disponible,  
 - N/A : indicateur protégé par le secret statistique (moins de 4 professionnels de santé et/ou moins de 11 bénéficiaires),  
 - N/A - DIV/0 : le dénominateur de l'indicateur est nul (division par zéro).

## Chirurgiens-dentistes libéraux - DEMANDE DE SOINS

### Consommation annuelle d'actes auprès d'un chir. dentiste

indicateur	Nbre de bénéf.	Nbre d'actes	% bénéf.	% actes
Total	234 464	585 618	100	100
Moins de 15 ans	35 656	42 491	15	7,3
15 à 44 ans	77 199	195 327	33	33,4
45 à 59 ans	51 715	150 264	22	25,7
60 à 74 ans	47 444	137 071	20	23,4
75 ans et plus	22 450	60 465	10	10,3

source : SNIIRAM - 2016



source : SNIIRAM

### Caractéristiques de la consommation

	Côtes-d'Armor (département) 2016	France 2016
Part des actes SPR (%)	10,4	11

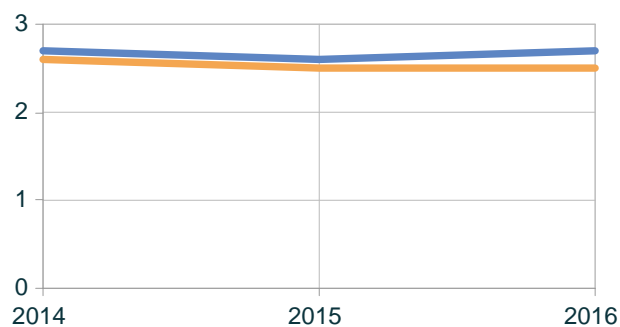
source : SNIIRAM - 2016

### Nombre moyen d'actes par bénéficiaire

	Côtes-d'Armor (département)	France
Total	2,5	2,7
Moins de 15 ans	1,2	1,3
15 à 44 ans	2,5	2,7
45 à 59 ans	2,9	3,1
60 à 74 ans	2,9	3,1
75 ans et plus	2,7	2,9

source : SNIIRAM - 2016

### Evolution du nombre moyen d'actes par bénéficiaire



source : SNIIRAM



### Note

Les valeurs manquantes sont affichées de la manière suivante :

- // : aucune donnée disponible,

- N/A : indicateur protégé par le secret statistique (moins de 4 professionnels de santé et/ou moins de 11 bénéficiaires),

- N/A - DIV/0 : le dénominateur de l'indicateur est nul (division par zéro).

## Orthophonistes libéraux - OFFRE DE SOINS

### Distribution des orthophonistes au 31/12

indicateur	Hommes	Femmes	Total
Total	10	134	144
Moins de 25 ans	0	4	4
25 à 29 ans	0	14	14
30 à 39 ans	3	49	52
40 à 49 ans	4	29	33
50 à 59 ans	0	25	25
60 à 64 ans	3	10	13
65 ans et plus	0	3	3

source : FNPS - 2016

### Activité moyenne par professionnel actif sur l'année complète

Par orthoph.	Côtes-d'Armor (département) 2016	France 2016
Nbre d'actes	1 572	1 620
Nbre de coefs	18 997	19 939
% indem. déplac.	0,5	0,7

source : SNIIRAM - 2016

### Densité pour 100 000 hab.

	Côtes-d'Armor (département) 2016	France 2016
Densité	24,1	29,2

source : FNPS - INSEE - 2016

### Répartition des orthophonistes

	Côtes-d'Armor (département) %	France %
Total	100	100
Moins de 25 ans	2,8	3,4
25 à 29 ans	9,7	16,6
30 à 39 ans	36,1	31,1
40 à 49 ans	22,9	21,2
50 à 59 ans	17,4	17,3
60 à 64 ans	9	6,6
65 ans et plus	2,1	3,7

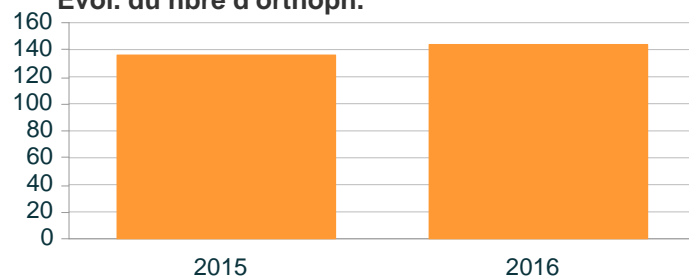
source : FNPS - 2016

### Evol. comparée de la densité d'orthoph.

Données manquantes ou insuffisantes pour construire ce graphique

source : FNPS

### Evol. du nbre d'orthoph.



source : FNPS

### Note

Les valeurs manquantes sont affichées de la manière suivante :

- // : aucune donnée disponible.

- N/A : indicateur protégé par le secret statistique (moins de 4 professionnels de santé et/ou moins de 11 bénéficiaires).

- N/A - DIV/0 : le dénominateur de l'indicateur est nul (division par zéro).

### Présence d'autres professionnels ou structures

Nbre	Côtes-d'Armor (département) 2016
Cab. secondaires	6
Unités Neuro-Vasculaires	1
Pédiatres libéraux	16
ORL libéraux	15
Neurologues libéraux	4
Orthoph. salariés	39

source : FNPS - ADELI - ARS - 2016

## Orthophonistes libéraux - DEMANDE DE SOINS

### Consommation annuelle d'actes auprès d'un orthophoniste

	Nbre de bénéf.	Nbre d'actes	% bénéf.	% actes
Total	12 384	210 158	100	100
Moins de 3 ans	76	632	0,6	0,3
3 à 5 ans	1 566	22 342	12,6	10,6
6 à 10 ans	5 648	103 157	45,6	49,1
11 à 17 ans	3 061	45 242	24,7	21,5
18 à 39 ans	416	4 866	3,4	2,3
40 à 59 ans	410	7 729	3,3	3,7
60 à 74 ans	565	12 519	4,6	6
75 ans et plus	642	13 671	5,2	6,5

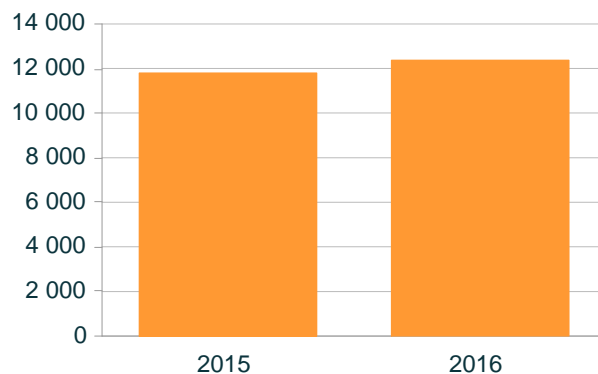
source : SNIIRAM - 2016

### Nombre moyen d'actes par bénéficiaire

	Côtes-d'Armor (département)	France
Total	17	20,9
Moins de 3 ans	8,3	10,3
3 à 5 ans	14,3	17,2
6 à 10 ans	18,3	21,7
11 à 17 ans	14,8	19,1
18 à 39 ans	11,7	16,7
40 à 59 ans	18,9	23,8
60 à 74 ans	22,2	27,4
75 ans et plus	21,3	27,4

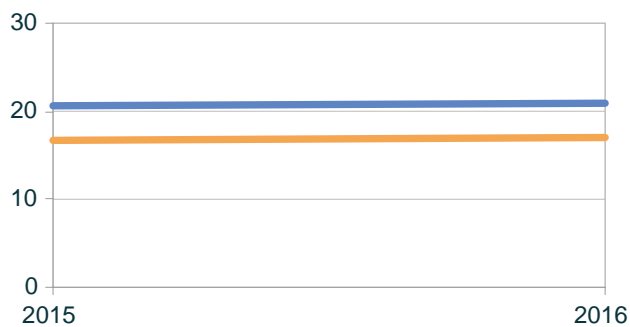
source : SNIIRAM - 2016

### Evolution du nbre de bénéficiaires



source : SNIIRAM

### Evolution du nombre moyen d'actes par bénéficiaire



source : SNIIRAM



### Note

Les valeurs manquantes sont affichées de la manière suivante :

- // : aucune donnée disponible,

- N/A : indicateur protégé par le secret statistique (moins de 4 professionnels de santé et/ou moins de 11 bénéficiaires),

- N/A - DIV/0 : le dénominateur de l'indicateur est nul (division par zéro).

## Accès aux soins - SOINS DE PREMIER RECOURS

### Soins de 1er recours par profession

Omnipraticiens	Côtes-d'Armor (département) 2016	Omnipraticiens	Côtes-d'Armor (département) 2016	France 2016
Nb de bénéficiaires (1)	527 976	% de bénéf. de la pop	88,4	83,6

source : SNIIRAM - 2016

source : SNIIRAM - INSEE - 2016

Infirmiers	Côtes-d'Armor (département) 2016	Infirmiers	Côtes-d'Armor (département) 2016	France 2016
Nb de bénéficiaires (1)	142 305	% de bénéf. de la pop	23,8	15,6

source : SNIIRAM - 2016

source : SNIIRAM - INSEE - 2016

Masseurs-kinésithérapeutes	Côtes-d'Armor (département) 2016	Masseurs-kinésithérapeutes	Côtes-d'Armor (département) 2016	France 2016
Nb de bénéficiaires (1)	99 786	% de bénéf. de la pop	16,7	14,6

source : SNIIRAM - 2016

source : SNIIRAM - INSEE - 2016

Chirurgiens-dentistes	Côtes-d'Armor (département) 2016	Chirurgiens-dentistes	Côtes-d'Armor (département) 2016	France 2016
Nb de bénéficiaires (1)	234 464	% de bénéf. de la pop	39,2	34,3

source : SNIIRAM - 2016

source : SNIIRAM - INSEE - 2016

Orthophonistes	Côtes-d'Armor (département) 2016	Orthophonistes	Côtes-d'Armor (département) 2016	France 2016
Nb de bénéficiaires (1)	12 384	% de bénéf. dans la pop.	2,1	2

source : SNIIRAM - 2016

source : SNIIRAM - INSEE - 2016

### Note

(1) : nombre de bénéficiaires ayant fait l'objet d'au moins un remboursement de la prestation.

Les valeurs manquantes sont affichées de la manière suivante :

- // : aucune donnée disponible,

- N/A : indicateur protégé par le secret statistique (moins de 4 professionnels de santé et/ou moins de 11 bénéficiaires),

- N/A - DIV/0 : le dénominateur de l'indicateur est nul (division par zéro).

## Accès aux soins - AUTRES

### Recours aux autres soins

Nbre et part des bén (1)	Côtes-d'Armor (département) 2016
Biologie médicale	302 463
ODF	17 845
Pharmacie	536 467
Spécialistes	289 506

source : SNIIRAM - 2016

### Part de la population (INSEE)

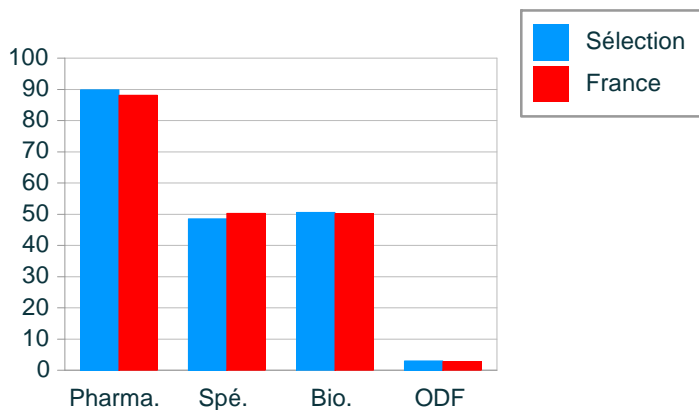
	Côtes-d'Armor (département) 2016	France 2016
Biologie médicale	50,6	50,1
ODF	3	2,7
Pharmacie	89,8	88,1
Spécialistes	48,5	50,2

source : SNIIRAM - INSEE - 2016

(1) : nombre de bénéficiaires ayant fait l'objet d'au moins un remboursement de la prestation.

ODF : Orthodontie-faciale

### Part des consommateurs dans la population



source : SNIIRAM - INSEE - 2016

### Affection de Longue Durée (ALD)

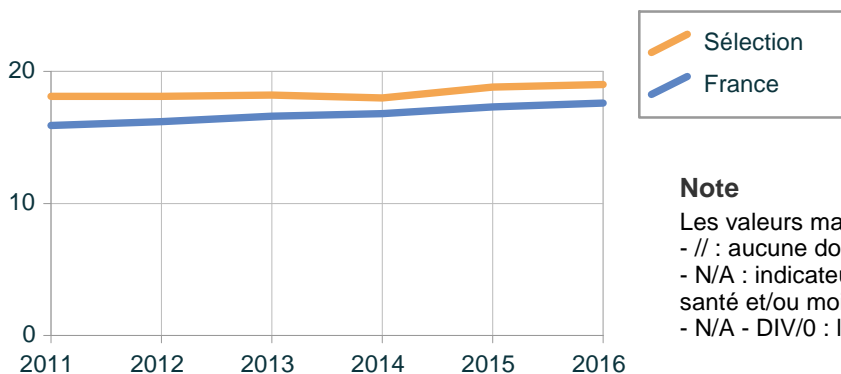
	Côtes-d'Armor (département) 2016
Nbre bénéf.	113 230

source : SNIIRAM - 2016

	Côtes-d'Armor (département) 2016	France 2016
part benef. dans pop.	19	17,6

source : SNIIRAM - INSEE - 2016

### Part des bénéf. ALD dans la population



source : SNIIRAM - INSEE

#### Note

Les valeurs manquantes sont affichées de la manière suivante :

- // : aucune donnée disponible,

- N/A : indicateur protégé par le secret statistique (moins de 4 professionnels de santé et/ou moins de 11 bénéficiaires),

- N/A - DIV/0 : le dénominateur de l'indicateur est nul (division par zéro).



## Distance aux soins

### Avertissement :

Les distances au plus proche PS ou établissement sont disponibles via une sélection au niveau communal.

**Professionnels de santé libéraux les plus proches**

**Équipements hospitaliers les plus proches**

## Temps d'accès aux soins

### Avertissement :

Les temps d'accès au plus proche PS ou établissement sont disponibles via une sélection au niveau communal.

**PS libéraux les plus proches (en temps)**

**Equipements hospitaliers les plus proches (en temps)**