

Zone d'étude Côtes-d'Armor (département), comparée avec France

PORTRAIT 2018

Carte de présentation



c@rto  
Santé

Où s'installer en libéral en 1 clic !



Zone d'étude Côtes-d'Armor (département), comparée avec France

[PORTRAIT 2018 - PRÉSENTATION / LISTE DES COMMUNES](#)

### Présentation

Ce portrait de territoire est réalisé sur la zone géographique que vous avez sélectionné.

Vous avez à votre disposition un ensemble d'indicateurs statistiques présentés sous forme de tableaux et/ou graphiques relatifs à :

- la population,
- l'offre de soins et l'activité des professionnels de santé libéraux et des centres de santé (CDS),
- la demande de soins en libéral,
- l'accessibilité aux autres soins, les ALD,
- les distances et temps d'accès aux professionnels de santé libéraux ou établissements les plus proches (pour les portraits réalisés à un niveau communal).

Les indicateurs de la zone géographique sélectionnée sont mis en perspective avec les indicateurs de la France ou de la zone de comparaison que vous avez choisie.

Bonne navigation !



c@rto  
**Santé**

Où s'installer en libéral en 1 clic !



Zone d'étude **Côtes-d'Armor (département)**, comparée avec France

[PORTRAIT 2018 - PRÉSENTATION / LISTE DES COMMUNES](#)

Zone d'étude Côtes-d'Armor (département), comparée avec France

## PORTRAIT 2018 - PRÉSENTATION / LISTE DES COMMUNES

## Liste des communes

limitée aux 99 communes les plus peuplées de la sélection

Code	Libellé	Population	Nbre d'omnipraticiens	Nbre d'infirmiers	Nbre de masseurs-kinésithérapeutes	Nbre de chirurgiens-dentistes	Nbre d'orthophonistes	Nbre de sages-femmes
22278	Saint-Brieuc	44 999	52	52	44	35	14	2
22113	Lannion	19 831	22	35	22	13	13	2
22093	Lamballe-Armor	16 653	10	24	22	14	6	5
22050	Dinan	14 222	10	18	22	19	8	1
22187	Plérin	13 824	13	16	26	14	6	4
22215	Ploufragan	11 398	6	13	10	7	2	2
22136	Loudéac	9 593	7	16	9	4	3	2
22360	Trégueux	8 444	5	6	6	3	3	0
22106	Langueux	7 648	3	6	5	4	2	2
22168	Perros-Guirec	7 212	9	18	10	5	3	0
22162	Paimpol	7 186	16	19	16	4	3	3
22251	Pordic	7 105	7	15	6	5	3	0
22055	Binic-Étables-sur-Mer	6 965	8	13	6	6	6	1
22070	Guingamp	6 899	10	7	11	7	2	0
22176	Plédran	6 571	2	6	6	3	0	1
22046	Le Mené	6 425	5	10	2	1	1	0
22225	Ploumagoar	5 412	1	8	3	5	0	1
22389	Yffiniac	5 019	7	7	5	3	6	1
22004	Bégard	4 774	6	10	5	3	3	1
22222	Plouha	4 484	4	13	3	3	1	1
22171	Plaintel	4 315	4	6	4	3	0	1
22118	Lanvallay	4 153	2	10	4	2	4	0
22081	Hillion	4 117	6	1	3	3	0	0
22186	Pléneuf-Val-André	4 069	5	14	4	3	1	0
22203	Plœuc-L'Hermitage	4 054	3	4	2	2	3	0
22198	Pleumeur-Bodou	3 968	2	7	3	1	2	1
22054	Erquy	3 904	6	11	5	2	3	0
22206	Châtaudren-Plouagat	3 844	7	11	3	1	5	0
22258	Quessoy	3 804	2	6	2	1	0	0
22259	Quévert	3 724	6	9	6	1	2	0
22343	Trébeurden	3 664	6	7	5	2	1	0
22183	Plémet	3 609	3	4	2	1	0	0
22194	Plestin-les-Grèves	3 590	5	16	4	3	2	0
22190	Pleslin-Trigavou	3 578	5	6	4	3	0	0
22211	Ploubezre	3 578	3	5	1	3	0	0
22209	Beaussais-sur-Mer	3 532	4	13	7	4	3	1
22213	Plouër-sur-Rance	3 520	2	4	3	2	3	0
22282	Saint-Cast-le-Guildo	3 351	2	8	4	4	0	0
22182	Plélo	3 332	1	7	1	2	0	0



Où s'installer en libéral en 1 clic !



Zone d'étude **Côtes-d'Armor (département)**, comparée avec France

[PORTRAIT 2018 - PRÉSENTATION / LISTE DES COMMUNES](#)

Zone d'étude Côtes-d'Armor (département), comparée avec France

## PORTRAIT 2018 - PRÉSENTATION / LISTE DES COMMUNES

## Liste des communes (suite)

limitée aux 99 communes les plus peuplées de la sélection

Code	Libellé	Population	Nbre d'omnipraticiens	Nbre d'infirmiers	Nbre de masseurs-kinésithérapeutes	Nbre de chirurgiens-dentistes	Nbre d'orthophonistes	Nbre de sages-femmes
22134	Louannec	3 073	1	6	6	1	1	0
22266	Rostrenen	3 062	3	6	7	2	1	0
22172	Plancoët	3 022	3	3	3	4	2	1
22210	Ploubazlanec	2 999	0	4	2	2	0	0
22147	Merdrignac	2 940	5	5	2	4	1	0
22325	Saint-Quay-Portrieux	2 918	2	8	5	3	0	0
22020	Broons	2 892	3	1	1	5	3	0
22197	Pleudihen-sur-Rance	2 880	5	4	4	3	1	0
22262	Quintin	2 815	5	7	5	6	1	1
22161	Pabu	2 767	1	4	4	0	5	0
22264	La Roche-Jaudy	2 721	3	5	1	1	0	0
22364	Trélivan	2 719	3	4	8	1	0	0
22166	Penvénan	2 571	2	9	4	2	0	0
22067	Grâces	2 510	0	2	0	0	0	0
22219	Plouguenast-Langast	2 492	1	6	0	1	0	0
22226	Ploumilliau	2 487	2	4	1	1	1	0
22084	Jugon-les-Lacs - Commune nouvelle	2 485	3	3	1	1	0	1
22032	Caulnes	2 474	5	3	6	3	1	0
22353	Trégastel	2 447	3	11	3	3	0	0
22158	Guerlédan	2 446	1	7	3	1	2	0
22362	Tréguier	2 437	6	11	4	6	2	0
22339	Taden	2 408	10	4	0	4	0	2
22185	Plénée-Jugon	2 408	1	9	2	0	1	0
22277	Saint-Brandan	2 398	2	3	1	0	0	0
22195	Pleubian	2 356	2	6	0	1	0	0
22135	Louargat	2 355	3	5	1	0	0	1
22013	Bourbriac	2 335	6	8	4	0	0	0
22233	Plourivo	2 281	1	3	1	0	0	0
22272	Saint-Agathon	2 263	1	3	1	3	1	0
22079	Hénon	2 237	0	3	0	0	0	0
22025	Callac	2 210	4	13	6	2	1	0
22237	Pluduno	2 195	2	3	2	0	0	0
22048	Corseul	2 177	2	4	1	1	0	0
22273	Saint-Alban	2 152	1	3	2	1	0	0
22207	Plouaret	2 145	2	6	1	2	0	0
22155	La Motte	2 130	1	3	0	0	0	0
22246	Pommeret	2 070	1	2	1	0	0	0
22307	Saint-Julien	2 061	2	3	1	2	0	0
22372	Trémuson	2 051	2	4	2	0	0	0

Source : INSEE - FNPS

Zone d'étude Côtes-d'Armor (département), comparée avec France

**PORTRAIT 2018 - PRÉSENTATION / LISTE DES COMMUNES**
**Liste des communes (suite)**

limitée aux 99 communes les plus peuplées de la sélection

Code	Libellé	Population	Nbre d'omnipraticiens	Nbre d'infirmiers	Nbre de masseurs-kinésithérapeutes	Nbre de chirurgiens-dentistes	Nbre d'orthophonistes	Nbre de sages-femmes
22223	Plouisy	1 972	1	2	0	0	0	0
22180	Plélan-le-Petit	1 914	1	3	2	2	1	0
22164	Péder nec	1 849	0	3	0	0	0	0
22044	Coëtmieux	1 776	0	2	0	0	0	0
22221	Plouguiel	1 774	1	0	0	0	0	0
22121	Lanvollon	1 764	5	7	4	2	1	0
22248	Pommerit-le-Vicomte	1 761	2	3	1	1	0	0
22065	Goudelin	1 757	1	2	2	0	0	0
22265	Rospez	1 756	1	4	1	0	0	0
22208	Plouasne	1 716	2	3	0	4	0	0
22220	Plouguernével	1 711	3	3	0	0	0	0
22056	Évran	1 705	2	5	2	0	2	0
22321	Saint-Nicolas-du-Pélem	1 667	2	4	0	0	0	0
22224	Ploulec'h	1 662	1	3	1	1	1	0
22117	Lantic	1 656	0	1	1	0	0	0
22143	Matignon	1 652	3	3	2	1	3	0
22376	Trévé	1 645	0	3	0	0	0	0
22049	Créhen	1 639	2	3	2	0	0	0
22015	Bréhand	1 624	2	2	0	0	0	0

Source : INSEE - FNPS

Zone d'étude Côtes-d'Armor (département), comparée avec France

### PORTRAIT 2018 - CARACTÉRISTIQUES DE LA POPULATION

#### Avertissements :

- Estimation de population

La population Insee résulte d'une estimation. La population totale peut donc être différente de la somme des hommes et des femmes ou des tranches d'âge du fait des arrondis.

- Comparaison de 2 recensements de population :

Le recensement de la population repose désormais sur une collecte d'information annuelle, concernant successivement toutes les communes au cours d'une période de cinq ans.

Pour tous les millésimes de 2006 à 2010, la comparaison se fait par rapport aux résultats statistiques de 1999. À partir des résultats de 2011, on peut réaliser des comparaisons quinquennales : 2006-2011, et ensuite 2007-2012 etc.

#### Population par sexe et par tranche d'âge

Catégories	Nbre d'hommes	Nbre de femmes
Moins de 15 ans	52 566	50 571
15 à 29 ans	43 314	40 575
30 à 44 ans	49 674	50 225
45 à 59 ans	59 695	60 602
60 à 74 ans	56 100	61 343
75 ans et plus	27 605	46 683
Total	288 953	310 000

Source : INSEE - 2016

#### Population totale et répartition par tranche d'âge

Catégorie	Nombre		%	
	Côtes-d'Armor	France	Côtes-d'Armor	France
Moins de 15 ans	103 137	12 118 274	17,2	18,3
15 à 29 ans	83 889	11 744 270	14,0	17,7
30 à 44 ans	99 899	12 594 023	16,7	19,0
45 à 59 ans	120 297	13 210 612	20,1	19,9
60 à 74 ans	117 443	10 541 416	19,6	15,9
75 ans et plus	74 288	6 152 993	12,4	9,3
Total	598 953	66 361 588	100,0	100,0

Source : INSEE - 2016

#### Répartition de la population par catégorie socio-professionnelle

Données en valeurs absolues

Catégories	Nbre	
	Côtes-d'Armor	France
Agriculteurs	10 018	438 924
Artisans - Commerçants	19 091	1 913 937
Ouvriers	68 235	6 708 270
Employés	72 707	8 868 110
Cadres	26 967	5 012 965
Professions intermédiaires	58 742	7 651 828
Retraités	178 065	14 600 272
Autres	62 654	9 048 940
Population 15 ans et plus	496 479	54 243 247

Source : INSEE - 2016

#### Répartition de la population par catégorie socio-professionnelle

Données en valeurs relatives (%)

Catégories	Distribution de la pop. par CSP (%)	
	Côtes-d'Armor	France
Agriculteurs	2,0	0,8
Artisans - Commerçants	3,8	3,5
Ouvriers	13,7	12,4
Employés	14,6	16,3
Cadres	5,4	9,2
Professions intermédiaires	11,8	14,1
Retraités	35,9	26,9
Autres	12,6	16,7
Population 15 ans et plus	100,0	100,0

Source : INSEE - 2016





Zone d'étude Côtes-d'Armor (département), comparée avec France

PORTRAIT 2018 - OMNIPRATICIENS

Nombre total d'omnipraticiens et leur répartition par tranche d'âge au 31/12

Catégorie	Nombre		%	
	Côtes-d'Armor	France	Côtes-d'Armor	France
Moins de 40 ans	65	10 428	13,9	17,7
40 à 49 ans	92	10 205	19,7	17,3
50 à 54 ans	69	6 594	14,8	11,2
55 à 59 ans	106	13 535	22,7	22,9
60 ans et plus	134	18 262	28,8	30,9
Total	466	59 024	100,0	100,0

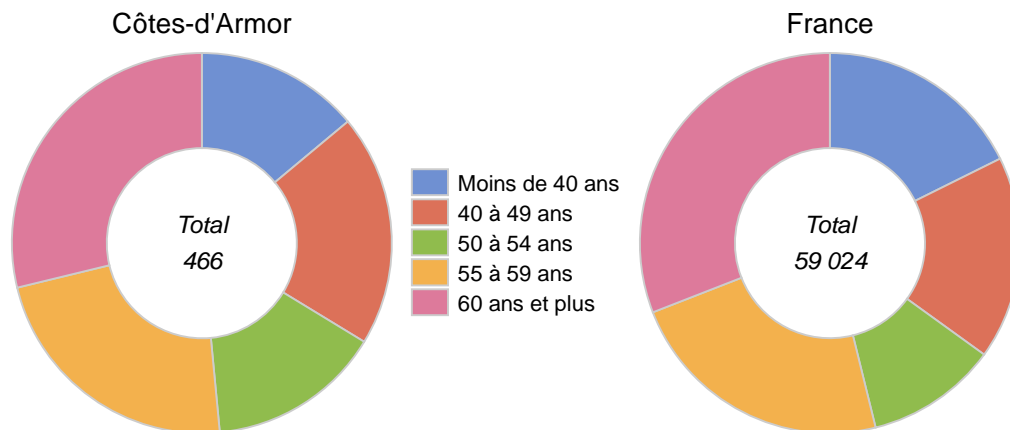
Source : FNPS - 2018

Part des femmes omnipraticiens au 31/12

Catégories	Taux de féminisation (%)	
	Côtes-d'Armor	France
Total	37,8	39,2
Moins de 40 ans	63,1	62,7
40 à 49 ans	60,9	52,2
50 à 54 ans	42,0	44,5
55 à 59 ans	26,4	35,1
60 ans et plus	16,4	19,4

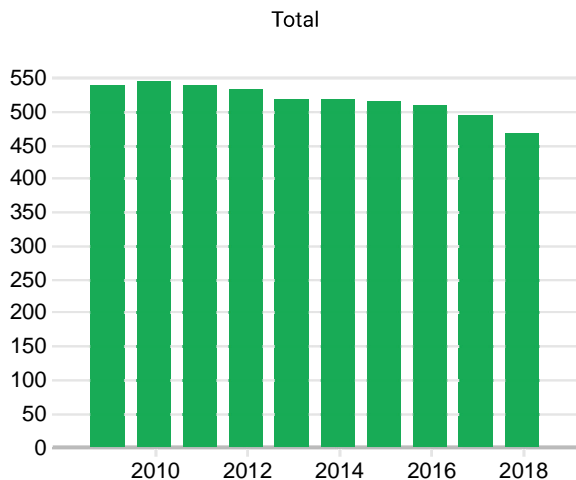
Source : FNPS - 2018

Répartition des omnipraticiens par tranche d'âge au 31/12



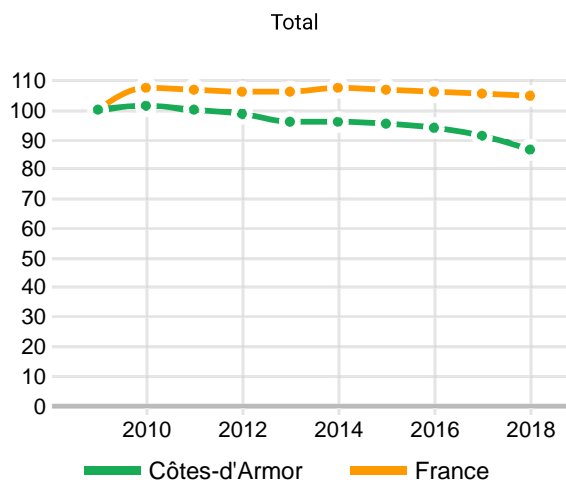
Source : FNPS - 2018

Évolution brute du nombre d'omnipraticiens au 31/12



Source : FNPS

Évolution comparée du nombre d'omnipraticiens au 31/12



Source : FNPS



Où s'installer en libéral en 1 clic !



Zone d'étude Côtes-d'Armor (département), comparée avec France

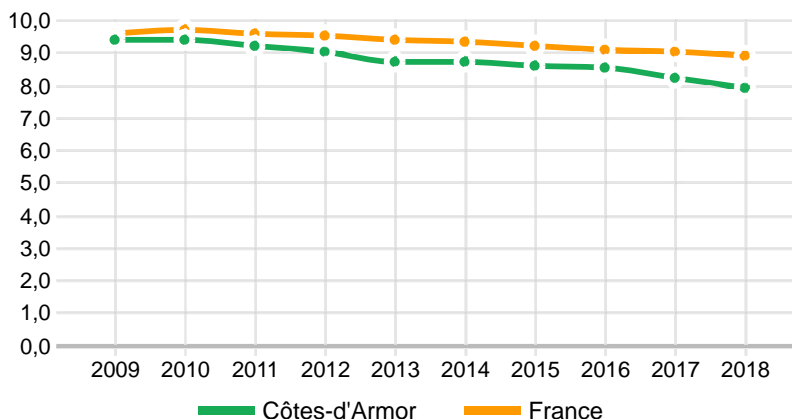
PORTRAIT 2018 - OMNIPRATICIENS

Densité d'omnipraticiens au 31/12 pour 10 000 hab.

Indicateurs	Côtes-d'Armor	France
Densité de généralistes (pour 10 000 hab.)	7,9 ▼	8,9

Source : FNPS - INSEE - 2018

Évolution de la densité d'omnipraticiens au 31/12 pour 10 000 hab.



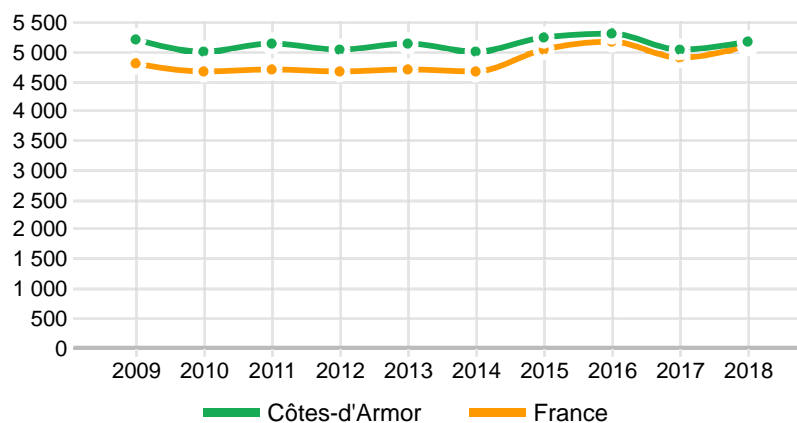
Source : FNPS - INSEE

Activité moyenne par professionnel actif sur l'année complète

Indicateurs	Côtes-d'Armor	France
Activité moyenne par généraliste lib.	5 171	5 104

Source : SNDS - 2018

Évolution de l'activité moyenne par professionnel actif sur l'année complète



Source : SNDS

Une flèche verte indique une valeur supérieure à la valeur de la zone de comparaison. Une rouge, une valeur inférieure à celle de la zone de comparaison.

N/A est indiqué lorsque l'indicateur est indisponible ou protégé par le secret statistique (moins de 4 professionnels de santé et/ou moins de 11 bénéficiaires).

Autres structures

Indicateurs	Côtes-d'Armor
Nombre de centres de santé	6
Nombre de MSP	18
Nombre de pharmacies	201

Source : SNDS - 2018

MSP = Maison de santé pluri-professionnelle

Activité des centres de santé

Indicateurs	Côtes-d'Armor	France
Nbre d'actes gén. réalisés par les CDS	9 079	4 933 385
Part des actes gén. réalisés par les CDS dans l'activité (lib. + CDS) (%)	0,4 ▼	1,8

Source : SNDS - 2018

CDS = centre de santé polyvalent



Où s'installer en libéral en 1 clic !

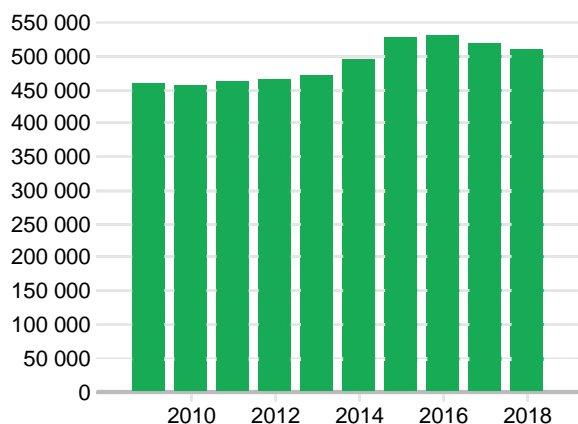


Zone d'étude Côtes-d'Armor (département), comparée avec France

PORTRAIT 2018 - OMNIPRATICIENS

Évolution brute du nombre de bénéficiaires

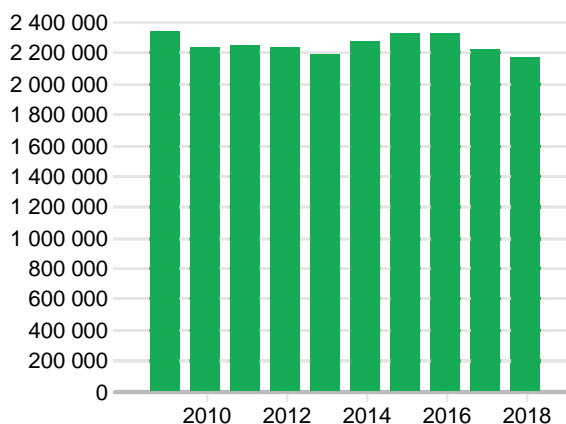
Total



Source : SNDS

Évolution brute du nombre d'actes

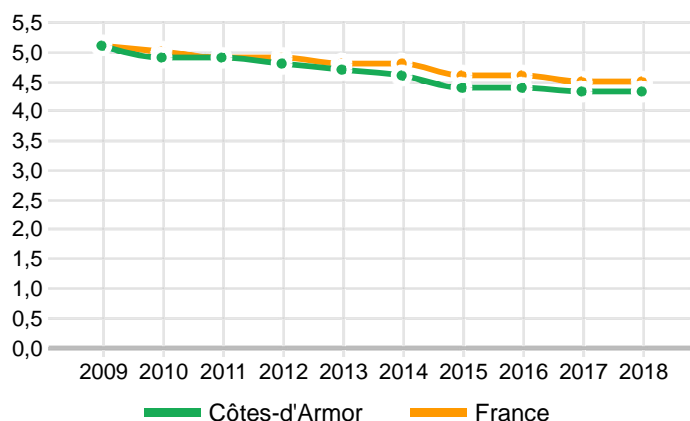
Total



Source : SNDS

Evolution du nombre moyen d'actes par bénéficiaire

Total



Source : SNDS

Nombre moyen d'actes par bénéficiaire

Catégories	Consommation moyenne d'actes par bénéf. gén.	
	Côtes-d'Armor	France
Total	4,3	4,5
Moins de 15 ans	3,0	3,4
15 à 44 ans	3,3	3,7
45 à 59 ans	4,4	4,8
60 à 74 ans	5,0	5,5
75 ans et plus	7,0	7,4

Source : SNDS - 2018



Où s'installer en libéral en 1 clic !



Zone d'étude Côtes-d'Armor (département), comparée avec France

[PORTRAIT 2018 - INFIRMIERS](#)



Où s'installer en libéral en 1 clic !



Zone d'étude Côtes-d'Armor (département), comparée avec France

[PORTRAIT 2018 - INFIRMIERS](#)



c@rto  
**Santé**

Où s'installer en libéral en 1 clic !



Zone d'étude **Côtes-d'Armor (département)**, comparée avec France

**PORTRAIT 2018 - MASSEURS-KINÉSITHÉRAPEUTES**



c@rto  
**Santé**

Où s'installer en libéral en 1 clic !



Zone d'étude **Côtes-d'Armor (département)**, comparée avec France

**PORTRAIT 2018 - MASSEURS-KINÉSITHÉRAPEUTES**



Où s'installer en libéral en 1 clic !



Zone d'étude Côtes-d'Armor (département), comparée avec France

[PORTRAIT 2018 - CHIRURGIENS-DENTISTES](#)





Où s'installer en libéral en 1 clic !



Zone d'étude Côtes-d'Armor (département), comparée avec France

[PORTRAIT 2018 - CHIRURGIENS-DENTISTES](#)



Où s'installer en libéral en 1 clic !



Zone d'étude **Côtes-d'Armor (département)**, comparée avec France

**PORTRAIT 2018 - ORTHOPHONISTES**



Où s'installer en libéral en 1 clic !



Zone d'étude **Côtes-d'Armor (département)**, comparée avec France

**PORTRAIT 2018 - ORTHOPHONISTES**



Où s'installer en libéral en 1 clic !



Zone d'étude Côtes-d'Armor (département), comparée avec France

[PORTRAIT 2018 - SAGES-FEMMES](#)



Où s'installer en libéral en 1 clic !



Zone d'étude Côtes-d'Armor (département), comparée avec France

[PORTRAIT 2018 - SAGES-FEMMES](#)

**c@rto  
Santé**

Où s'installer en libéral en 1 clic !

Zone d'étude **Côtes-d'Armor (département)**, comparée avec France**PORTRAIT 2018 - ACCÈS AUX SOINS**

Les données affichées ci-dessus concernent le nombre de bénéficiaires ayant fait l'objet d'au moins un remboursement de la prestation. N/A est indiqué lorsque l'indicateur est indisponible ou protégé par le secret statistique (moins de 4 professionnels de santé et/ou moins de 11 bénéficiaires).



Où s'installer en libéral en 1 clic !



Zone d'étude **Côtes-d'Armor (département)**, comparée avec France

[PORTRAIT 2018 - ACCÈS AUX SOINS](#)



Où s'installer en libéral en 1 clic !



Zone d'étude **Côtes-d'Armor (département)**, comparée avec France

### PORTRAIT 2018 - ACCÈS AUX SOINS

N/A est indiqué lorsque l'indicateur est indisponible ou protégé par le secret statistique (moins de 4 professionnels de santé et/ou moins de 11 bénéficiaires).





Où s'installer en libéral en 1 clic !



Zone d'étude Côtes-d'Armor (département), comparée avec France

[PORTRAIT 2018 - DISTANCE AUX SOINS](#)



Où s'installer en libéral en 1 clic !



Zone d'étude Côtes-d'Armor (département), comparée avec France

[PORTRAIT 2018 - TEMPS D'ACCÈS AUX SOINS](#)